Guide des plaisanciers

Toulon Provence Méditerranée

Édition 2017

BROCHURE GRATUITE - Ne peut être vendue

TOULON PROVENCE MÉDITERRANÉE
COMMUNAUTÉ D'AGGLOMÉRATION
www.tpm-agglo.fr

Guide des plaisanciers
Toulon Provence Méditerranée
Toulon Provence Méditerranée

Édito

L'agglomération Toulon Provence Méditerranée offre une grande diversité de paysages à la fois terrestres et maritimes. Qu'ils soient petits ou grands, aboutis ou en devenir, sauvages ou urbains… nos 22 ports, reflets de cette diversité géographique, sont répartis d'ouest en est sur trois grandes rades : la rade de Six-Fours-les-Plages, la rade de Toulon et la rade d'Hyères.

Si un port peut remplir plusieurs fonctions, il doit avant tout permettre d'abriter les navires, de faciliter aussi les opérations de ravitaillement et de réparations. C'est également un lieu de séjours touristiques. La vocation des ports a évolué et regroupe maintenant cinq grands types d'activités, à savoir : le commerce, la pêche, la plaisance, le transport de passagers et la Défense. Certains cumulent d'ailleurs plusieurs de ces activités sur un même périmètre. Le trafic et les besoins augmentant, les ports ont amélioré leurs conditions d'accès et d'accueil pour s'y adapter.

Ce guide met en valeur les efforts qui sont faits tout au long de l'année pour accueillir les plaisanciers dans les meilleures conditions. Vous y trouverez des informations techniques et pratiques comme la capacité d'accueil des ports, les services de proximité, des cartes marines et des informations touristiques, comme les mouillages écologiques, les activités et les loisirs. Un carnet d'adresses centralise l'ensemble des acteurs portuaires et touristiques du territoire, des informations générales ainsi que les bonnes pratiques.

La communauté maritime du territoire est engagée dans une démarche environnementale et affiche des labels ou certifications sur ses installations portuaires : récupération des huiles et des eaux usées, etc.

Enfin, la grande plaisance représente une grande part de l'activité économique portuaire du territoire. Vous découvrirez les ports qui lui sont dédiés et les activités marines qui contribuent à son rayonnement.

Ce guide des plaisanciers vous apportera un éclairage nouveau sur la façade maritime de notre littoral et ses atouts. Il constitue un outil indispensable à la découverte de ce territoire et de ses richesses.

Hubert Falco

Président de Toulon Provence Méditerranée
Ancien Ministre

Préambule

Depuis l'époque romaine, les ports font partie des paysages côtiers de la Méditerranée.
Si les hommes construisaient ces installations pour la pratique de la pêche et du négoce, ils devinrent peu à peu des lieux de villégiature et de cabotage.
En longeant les côtes, vous pourrez voir défiler sous vos yeux de longues plages dorées, des petites criques isolées et de magnifiques paysages sauvages comme la presqu'île de Giens ou l'île des Embiez. A contrario, certains ports sont situés en plein cœur de ville comme celui de la Vieille Darse à Toulon ou celui de La Seyne-sur-Mer.
De Six-Fours-les-Plages aux îles d'Hyères, notre littoral accueille des ports qui ont su garder leur authenticité et sont restés de petits ports de pêche, comme ceux du Niel à Hyères et du Brusc à Six-Fours-les-Plages.
D'autres ports ont pris leur essor en recevant la moyenne et la très grande plaisance.
Points de départs d'escapades touristiques, les ports offrent un large panel d'activités terrestres et nautiques.
Alors quittez les pontons et partez en balade !

Sommaire

Les ports du guide des plaisanciers 4

Légende des plans de ports 5

Le marin avisé 6

Les mouillages écologiques 9

LES PORTS
de Six-Fours-les-Plages à La Seyne-sur-Mer

Port de la Coudoulière (Six-Fours-les-Plages) 14

Port du Brusc (Six-Fours-les-Plages) 16

Port Saint-Pierre des Embiez (Six-Fours-les-Plages) 18

Port de Saint-Elme (La Seyne-sur-Mer) 20

Port de Saint-Mandrier-sur-Mer 22

Port de Pin Rolland (Saint-Mandrier-sur-Mer) 24

Port du Lazaret - Site de La Petite Mer (La Seyne-sur-Mer) 26

Port de la Seyne-sur-Mer 28

LES PORTS
de Toulon à Carqueiranne

Port de la Vieille Darse (Toulon) 32

Port de la Darse Nord du Mourillon (Toulon) 34

Port Saint-Louis du Mourillon (Toulon) 36

Port des Oursinières (Le Pradet) 38

Port des Salettes (Carqueiranne) 40

LES PORTS
de la presqu'île de Giens aux îles d'Hyères

Port de la Madrague de Giens (Hyères) 44

Port du Niel (Hyères) 46

Port Auguier (Hyères) 48

Port de La Capte (Hyères) 50

Port Saint-Pierre (Hyères) 52

Port de l'Ayguade (Hyères) 54

Port de Porquerolles (îles d'Hyères) 56

Port de Port-Cros (îles d'Hyères) 58

Port de l'Ayguade du Levant - Île du Levant (îles d'Hyères) 60

LE PARC NATIONAL DE PORT-CROS

Présentation du Parc national 64

Plan de balisage de l'île de Porquerolles 65

Plan de zonage de l'île de Port-Cros 66

LA GRANDE PLAISANCE

Les activités marines 70

Les ports de grande plaisance 74

Le Pôle Mer Méditerranée 76

TOURISME

Musées et galeries 80

Par ici la culture 80

Idées balades 82

Envie de nature 83

Amusez-vous 83

Les Offices de Tourisme et bureaux d'informations 84

Carnet d'adresses 86

Les ports du guide des plaisanciers

TPM
Communauté d'Agglomération

Guide des plaisanciers
Toulon Provence Méditerranée

N
O E
S

Légende des plans de ports

- Capitainerie
- Mouillage interdit
- Feu
- Nom ponton
- Carburant
- Stationnement
- Carénage
- Portique élévateur
- Grue mobile
- Grue fixe
- Cale
- Conteneur batteries usées
- Conteneur d'huiles usées
- Recyclage
- Pompe à eaux usées
- Pompiers
- Médecin
- Pharmacie
- Taxi
- Poste
- Téléphone public
- Météo
- Banque ou distributeur
- Alimentation Marché
- Boulangerie
- Boucherie
- Laverie
- Glace
- Douche
- Sanitaire
- WC
- Office de Tourisme
- Camping
- Parking
- Marcheur
- Location vélo
- Train touristique
- Bus
- Navettes

Le marin avisé

AVANT DE PARTIR EN MER

- **Consultez la météo et les avis affichés à la capitainerie.**
- **Veillez à l'entretien de votre moteur et pensez à faire le plein de carburant.**
- **Si votre bateau à moteur est d'une puissance supérieure à 6 CV, n'oubliez pas votre titre de conduite.**
- **Informez votre équipage de l'itinéraire envisagé et tenez à jour vos documents de navigation. Informez une personne à terre (durée de sortie, destinations et moyen de communication).**

ATTENTION

Depuis le 1er janvier 2008 de nouvelles règles sont entrées en vigueur (décret 2007-1167 du 2 août 2007) concernant les titres de conduite. Il existe désormais 2 titres :

❶ Le permis option « Côtière »
pour toute navigation jusqu'à 6 milles d'un abri, navigation de jour et de nuit sur un bateau de plaisance dont la puissance est supérieure à 6 CV.

❷ Le permis option « Hauturière »
pour toute navigation au-delà de 6 milles d'un abri.

La Méditerranée nous offre un panel de paysages, de couleurs et d'espèces comme le mérou, la girelle, l'oursin et bien d'autres encore. Autant de richesses qui constituent notre patrimoine naturel. Mais ce milieu fragile doit être préservé, en adoptant certaines règles de bonne conduite.

© Andromède Océanologie

Afin de préserver la faune et la flore méditerranéenne, nous vous demandons de suivre ces quelques consignes du « code de bonne conduite du plaisancier en mer » :

- Je respecte les tailles minimales de pêche.
- Je ne nourris pas les poissons.
- Je m'informe de la réglementation en vigueur auprès des Affaires Maritimes concernant la chasse sous-marine et le ramassage des oursins.
- Je me tiens à plus de 150 m d'un engin de pêche professionnelle.
- Je ne jette aucun déchet.
- J'équipe mon bateau de cuves à eaux usées.
- Je me protège du soleil avec des produits solubles dans l'eau.
- Je n'utilise les fusées de détresse qu'en cas de danger.
- Je fais attention à ne pas mouiller n'importe où.

➤ Poissons et plaisanciers peuvent-ils cohabiter ?

C'est possible si ces derniers respectent quelques règles essentielles ! Certains mouillages peuvent nuire à l'herbier de posidonie.

Afin de diminuer les impacts sur nos fonds :

- Choisissez le « bon » mouillage (ancre adaptée au bateau, longueur de chaîne au moins égale à 3 fois la hauteur d'eau).
- Retenez une zone de mouillage propice : choisissez un fond sableux, mouillez en dehors des herbiers de posidonie.
- Manœuvrez face au vent et jetez le mouillage lorsque le bateau est à l'arrêt.
- Remontez l'ancre à l'aplomb du mouillage.

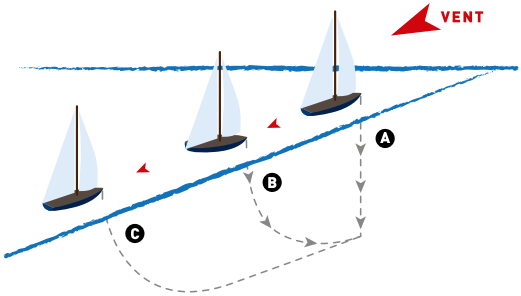

Si vous avez des fragments d'algues vertes fluorescentes sur la chaîne ou sur l'ancre, jetez-les dans votre poubelle à bord (surtout pas à la mer !). Il s'agit de la *Caulerpa taxifolia,* une espèce invasive qui colonise les fonds au détriment des espèces existantes. Cela évitera sa dissémination. La *Caulerpa racemosa,* autre espèce invasive, est également en expansion.



➤ Réglementation des zones de mouillage

La bande des 300 m est sous la responsabilité municipale. Afin de connaître les arrêtés et les plans de balisage autorisant le mouillage dans ce périmètre, renseignez-vous auprès des mairies ou des capitaineries. Attention, ils changent chaque année.

Lorsque vous vous trouvez en dehors de la zone des 300 m, référez-vous aux cartes marines du Service Hydrographique et Océanographique de la Marine pour connaître les sites de mouillage autorisés.

Les îles de Porquerolles et de Port-Cros se situent dans la zone Natura 2000* et ont, à ce titre, une réglementation spécifique.

* Natura 2000 est un réseau européen cohérent d'espaces représentatifs de la biodiversité européenne qui vise à assurer la survie à long terme des habitats les plus précieux et des espèces les plus menacées d'Europe.

➤ L'herbier de posidonie

La posidonie est une plante à fleurs et non une algue, qui pousse très lentement (1 cm/an). Elle forme des herbiers marins qui représentent un habitat complexe et riche dont le rôle écologique est très important. Véritable poumon de la Méditerranée, l'herbier de posidonie produit jusqu'à 14 litres d'oxygène par jour et par mètre carré. Ce milieu héberge une faune marine très variée. C'est également une source de nourriture et une zone de protection pour de nombreuses espèces. L'herbier vivant stabilise les fonds marins.

Une fois mortes, les feuilles de posidonie se déposent sur les plages et forment des tapis marrons qui n'ont rien de sale. Bien au contraire, c'est un signe de bonne santé du milieu marin proche.

© Andromède Océanologie

Ces banquettes protègent la plage contre les coups de mer. Malheureusement, cette plante très fragile est fortement menacée car elle est méconnue des usagers de la mer.

➤ La campagne Écogestes Méditerranée



Sa mission est bien précise : expliquer, promouvoir et diffuser auprès des usagers de la mer, les gestes pratiques pour préserver la Méditerranée. Les ambassadeurs Écogestes viendront peut-être à votre rencontre au mouillage pour échanger avec vous sur ce sujet.

EN ARRIVANT AU PORT

La vie au port est beaucoup plus simple qu'en mer. Profitez d'être à terre pour utiliser les infrastructures mises en place afin de vider vos cuves d'eaux usées, jeter vos poubelles, etc.

Les gestionnaires s'engagent de plus en plus à aménager leurs équipements conformément à l'environnement.

Pour les aider à conserver ces sites propres, nous vous invitons à suivre ces quelques conseils du « code de bonne conduite du plaisancier au port » :

- Utilisez les conteneurs à déchets, batteries et huiles usagées.
- Vidangez vos cuves à eaux noires.
- Utilisez des produits peu nocifs pour l'environnement (composition d'origine végétale).
- Utilisez les sanitaires du port.
- Ne répandez pas de carburant dans l'eau.
- Respectez la tranquillité de vos voisins.
- Ne gaspillez pas l'eau douce au port en nettoyant votre bateau.

➤ Les ports en action

Depuis quelques années, les gestionnaires des ports de Toulon Provence Méditerranée s'efforcent d'accroître la qualité de leurs infrastructures en s'affiliant à des démarches les engageant à améliorer les conditions de vie au sein de leurs sites. Certains ont choisi d'évoluer sans s'attacher à un quelconque label. D'autres préfèrent s'inscrire dans la démarche « Ports propres en Provence-Alpes-Côte d'Azur ». Parfois, ils cumulent les titres et adhèrent à différentes normes pour encore plus de résultats.

➤ Ports propres en Provence-Alpes-Côte d'Azur

Cette opération initiée en 2001 par la Région Provence-Alpes-Côte d'Azur a pour objectif d'améliorer la gestion environnementale des ports de plaisance et de pêche en encourageant les gestionnaires à réaliser des investissements pour réduire les pollutions. L'opération s'articule sur plusieurs niveaux : étude de diagnostic environnemental, réalisation de travaux prescrits par l'étude, formation des agents portuaires, information et sensibilisation des usagers via une signalétique. De plus, un dispositif national de certification, publié en août 2008, a été mis en place sur la base de l'accord AFNOR, gestion environnementale portuaire. Au fil des pages de cette brochure vous sont signalés les ports situés sur le territoire de Toulon Provence Méditerranée qui sont inscrits dans cette démarche.

➤ La certification Iso 14001

Il s'agit d'une norme internationale qui s'applique à toute sorte de structures privées ou publiques souhaitant également réduire leurs impacts sur l'environnement. Ce qui différencie la certification Iso 14001 de la démarche « Ports propres en Provence-Alpes-Côte d'Azur », ce sont les méthodes de gestion et d'organisation mises en place après diagnostic.

Sur notre territoire, le port Saint-Pierre des Embiez s'est vu décerner la certification. Ce port utilise par exemple, des produits d'entretien biodégradables à 100% en 14 jours, pour nettoyer ses infrastructures. Des compteurs d'eau ont été installés pour quantifier les consommations générées par les quais et les sanitaires afin d'intervenir si nécessaire. Bien d'autres actions ont permis au port Saint-Pierre des Embiez de continuer son activité tout en respectant l'environnement.

Les mouillages écologiques

Notre littoral est une destination privilégiée pour la pratique des activités subaquatiques telles que la pêche, la plongée, l'apnée, la chasse sous-marine… La région possède des sites de grande renommée tant pour leur qualité environnementale que pour la diversité de leur offre. Ce patrimoine naturel sous-marin, d'une rare diversité, inclut des espaces classés Natura 2000, un Parc national et deux Contrats de Baie.

Face au développement du tourisme subaquatique de nos côtes et afin de permettre à un large public de le découvrir dans des conditions idéales au regard des contraintes écologiques, il a été indispensable de valoriser notre environnement marin tout en le protégeant et en sensibilisant les usagers à la fragilité du milieu. En effet, la qualité des sites génère une fréquentation importante et donc des risques de dégradations notamment sur l'herbier de posidonie, espèce protégée et surveillée.

Le principal facteur de dégradation du milieu est l'ancrage des bateaux avec les risques d'arrachage des posidonies mais aussi d'autres espèces animales ou végétales fixées sur ces sites.

C'est pourquoi la communauté d'agglomération a intégré dès 2004 un programme Européen FEDER nommé SUBMED dont le but est de protéger l'environnement marin tout en développant ce secteur d'activités.

À l'issue de ce programme, 16 systèmes de mouillages permanents ont été fixés. Ces dispositifs en mer permettent d'éviter le mouillage sur ancre afin de préserver les biocénoses marines.

En 2007, suite à un bilan extrêmement positif, le programme a été poursuivi avec la conservation et l'entretien des dispositifs existants.

En 2009, un travail a été fait en concertation avec les différents acteurs utilisant le plan d'eau mais également avec les administrations, les services de l'État et les usagers dans le but d'organiser la gestion des sites d'activités subaquatiques et définir les priorités permettant ainsi la mise en place de 29 nouveaux dispositifs.

Ce sont aujourd'hui 44 mouillages écologiques répartis sur le territoire maritime de Toulon Provence Méditerranée qui sont à la disposition de toutes les personnes pratiquant une activité subaquatique comme les clubs de plongée, les plaisanciers, les pêcheurs, les particuliers.

UNION EUROPÉENNE

L'Europe s'engage en Provence-Alpes-Côte d'Azur avec le Fonds Européen de Développement Régional (FEDER) pour financer les bouées de mouillages.

© Neptune Environnement

➤ Coordonnées des mouillages

Le tableau suivant indique les coordonnées exactes de chacun des dispositifs mis en place et entretenus par la communauté d'agglomération Toulon Provence Méditerranée.
Les dispositifs (bouées et amarrages sous-marins) sont représentés sans distinction par une bouée sur la carte :

NOM DU SITE	COMMUNES	ÉQUIPEMENT	N° BOUÉE	ANCRAGE COORDONNÉES WGS 84	OBSERVATIONS
Basse Renette	Six-Fours-les-Plages	Bouée	1	43° 05,080' N - 05° 46,062' E	
Rochers des Magnons Centre	Six-Fours-les-Plages	Bouée	2	43° 04,768' N - 05° 45,703' E	Dépose en hiver
Rochers des Magnons Nord	Six-Fours-les-Plages	Amarrage sous-marin		43° 04,823' N - 05° 45,706' E	
Rochers des Magnons Sud	Six-Fours-les-Plages	Amarrage sous-marin		43° 04,758' N - 05° 45,690' E	
Ouest Sèche des Magnons	Six-Fours-les-Plages	Bouée	3	43° 04,640' N - 05° 45,440' E	Dépose en hiver
Est Sèche des Magnons	Six-Fours-les-Plages	Bouée	4	43° 04,634' N - 05° 45,563' E	Dépose en hiver
Est Sèche Guénaud	Six-Fours-les-Plages	Bouée	5	43° 04,411' N - 05° 46,552' E	Dépose en hiver
Ouest Sèche Guénaud	Six-Fours-les-Plages	Bouée	6	43° 04,396' N - 05° 46,510' E	Dépose en hiver
Grande Pointe des Jonquiers	La Seyne-sur-Mer	Amarrage sous-marin		43° 02,866' N - 05° 51,646' E	
Sèche de Sicié Ouest	La Seyne-sur-Mer	Amarrage sous-marin		43° 02,627' N - 05° 51,630' E	
Sèche de Sicié Est	La Seyne-sur-Mer	Amarrage sous-marin		43° 02,645' N - 05° 51,689' E	
Centre Ouest des Deux Frères	La Seyne-sur-Mer	Amarrage sous-marin		43° 02,913' N - 05° 52,053' E	
Ouest NW des Deux Frères	La Seyne-sur-Mer	Amarrage sous-marin		43° 02,921' N - 05° 52,054' E	
Sud Ouest des Deux Frères	La Seyne-sur-Mer	Bouée	8	43° 02,880' N - 05° 52,064' E	
Nord Est des Deux Frères	La Seyne-sur-Mer	Amarrage sous-marin		43° 02,946' N - 05° 52,139' E	
Centre Est des Deux Frères	La Seyne-sur-Mer	Bouée	10	43° 02,924' N - 05° 52,136' E	
Sud Est des Deux Frères	La Seyne-sur-Mer	Bouée	11	43° 02,906' N - 05° 52,144' E	
Épave Arroyo	La Seyne-sur-Mer	Bouée	12	43° 02,863' N - 05° 52,175' E	
La Pointe Frédéric	La Seyne-sur-Mer	Amarrage sous-marin		43° 04,100' N - 05° 52,532' E	
Sèche de Saint-Elme	La Seyne-sur-Mer	Bouée	13	43° 04,128' N - 05° 53,778' E	Dépose en hiver
Fer à Cheval	Toulon	Bouée	14	43° 06,287' N - 05° 58,246' E	
Anse de Méjean	Toulon	Bouée	15	43° 06,350' N - 05° 58,400' E	
Les Grottes Bleues (CROSS la Garde)	La Garde	Bouée	16	43° 06,264' N - 05° 59,422' E	
Anse Saint-Pierre Grande Voûte	La Garde	Bouée	17	43° 06,241' N - 05° 59,607' E	
Anse Saint-Pierre	La Garde	Bouée	18	43° 06,290' N - 05° 59,659' E	

NOM DU SITE	COMMUNES	ÉQUIPEMENT	N° BOUÉE	ANCRAGE COORDONNÉES WGS 84	OBSERVATIONS
Fourmigues	Hyères	Bouée	19	43° 02,359' N - 06° 04,229' E	
Nord Pointe des Chevaliers	Hyères	Bouée	20	43° 02,245' N - 06° 05,465' E	
N-E Pointe des Chevaliers	Hyères	Bouée	21	43° 02,247' N - 06° 05,487' E	Dépose en hiver
Sud Grottes	Hyères	Bouée	23	43° 01,958' N - 06° 05,799' E	Dépose en hiver
Nord Grottes	Hyères	Bouée	24	43° 01,978' N - 06° 05,792' E	Dépose en hiver
Sud Anse au Blé	Hyères	Bouée	25	43° 01,790' N - 06° 05,730' E	
Nord Anse au Blé	Hyères	Bouée	26	43° 01,798' N - 06° 05,732' E	Dépose en hiver
Escampo Bariou	Hyères	Bouée	27	43° 01,680' N - 06° 05,872' E	
Est Escampo Bariou	Hyères	Bouée	28	43° 01,709' N - 06° 06,017' E	
Nord Rabat	Hyères	Bouée	29	43° 01,787' N - 06° 06,266' E	
Sud Rabat	Hyères	Bouée	30	43° 01,770' N - 06° 06,266' E	Dépose en hiver
Nidan Est	Hyères	Amarrage sous-marin		43° 01,795' N - 06° 06,553' E	
Nidan Ouest	Hyères	Amarrage sous-marin		43° 01,784' N - 06° 06,478' E	
Petit Ribaud Ouest	Hyères	Amarrage sous-marin		43° 01,442' N - 06° 08,785' E	
Sèche de Ribaud	Hyères	Amarrage sous-marin		43° 00,907' N - 06° 08,690' E	
Grand Ribaud Ouest (crique)	Hyères	Amarrage sous-marin		43° 01,143' N - 06° 08,398' E	
Gorge Grand Ribaud	Hyères	Bouée	31	43° 01,085' N - 06° 08,808' E	
Port Grand Ribaud	Hyères	Bouée	32	43° 01,022' N - 06° 08,728' E	
Pointe de l'Estérel	Hyères	Bouée	33	43° 02,057' N - 06° 10,279' E	

LES PORTS

de Six-Fours-les-Plages à La Seyne-sur-Mer



Port de la Coudoulière

En venant de l'ouest, laissez-vous porter par les vents jusqu'au port de la Coudoulière. L'avancée de la pointe du Cap Nègre vous servira de repère, « d'amer » comme disent les marins. Ce port, agréable et calme, vous proposera toutes les coordonnées des professionnels pour la réparation ou l'entretien de votre bateau. Si vous avez besoin de vous détendre, étirez vos jambes sur le sentier du littoral. Vous déboucherez sur la plage de Bonnegrâce, réputée pour la pratique de la planche à voile.

➤ Informations pratiques

Une boulangerie, une pharmacie et un commerce d'alimentation sont situés en face du port.
Un marché se tient tous les matins sauf le lundi en centre-ville, le jeudi matin au Brusc et le dimanche matin dans le quartier des Lônes.
Nécessite un moyen de transport.
Possibilité de connexion Wi-Fi sur le port.
Renseignez-vous à la capitainerie ou à l'Office de Tourisme.
Un espace de loisirs pour les enfants se trouve à proximité immédiate (parc de la Méditerranée) au-dessus du port.

➤ Se déplacer

En bus

La ligne 72 (Gare Routière - Toulon > Plage Bonnegrâce). L'arrêt de bus port de la Coudoulière, vous permettra de vous rendre à la gare SNCF de Toulon (en passant par le centre-ville de La Seyne-sur-Mer) ou aux plages de Six-Fours-les-Plages et Sanary-sur-Mer.

En taxi

Contactez l'Office de Tourisme, tél. 04 94 07 02 21 ou www.tourisme-ouestvar.com

➤ Certifié PORTS PROPRES

➤ Ports à proximité

- Le Brusc 1 M/2 km
- Saint-Pierre des Embiez 2 M/4 km
- Sanary-sur-Mer 2 M/4 km
- Bandol 3 M/5,5 km
- Toulon 16 M/30 km

SITUATION	CARTE SHOM
43° 05,71' N - 5° 48,69' E	6610 (1/20 000°)

CAPITAINERIE

Corniche de la Coudoulière
83140 Six-Fours-les-Plages
Tél. 04 94 34 80 34 - Fax 04 94 25 13 72
www.mairie-six-fours.fr

HORAIRES D'OUVERTURE

- Du 2 mai au 30 septembre : 7j/7 8h-18h
- Du 1er octobre au 30 avril : du lundi au vendredi 8h-12h et 13h30-17h, samedi 8h-12h, fermé le dimanche

NOMBRE TOTAL DE PLACES À QUAI : 450

- Dont places visiteurs : 20 (suivant les mouvements des bateaux)
- Longueur maximum : 13 m

OBSERVATIONS

- Eau et électricité : à tous les pontons.
- Cale de mise à l'eau et parking autour de la capitainerie payants du 1er mai jusqu'au 30 septembre (possibilité carte d'abonnement pour le stationnement à la capitainerie).
- Accueil et installation pour camping-cars (10€/jour) du 1er octobre au 30 avril.
- Possibilité de carénage (poids maximum 8 t).

Port du Brusc

Situé tout au bout de la rade du Brusc, ce port abrite des pointus traditionnels aux couleurs vives. Les activités nautiques ne manquent pas à proximité immédiate du port : vous pourrez pratiquer la voile, la planche à voile, le canoë-kayak, la plongée et bien d'autres loisirs sur la plage des Charmettes et à la base nautique. Partez faire un jogging au Gaou, cette petite île au caractère sauvage qui s'intègre dans l'archipel des Embiez. Et ne manquez pas de visiter l'île des Embiez en empruntant l'une des nombreuses navettes au départ du port.

➤ Informations pratiques

Le marché a lieu le jeudi matin sur le port.
Possibilité de connexion Wi-Fi autour du port.
Renseignez-vous à l'Office de Tourisme.

➤ Se déplacer

En bus

La ligne 87 (Seyne Centre / Sablettes > Le Brusc). L'arrêt de bus port du Brusc vous mènera dans le centre-ville de La Seyne-sur-Mer.
Empruntez ensuite la liaison **bateau ligne 8M** pour vous rendre sur le port de Toulon et rejoindre la gare SNCF.
La ligne 72 (Gare Routière - Toulon > Plage Bonnegrâce). L'arrêt Prud'homie vous mènera jusqu'à la gare SNCF de Toulon ou en direction de Sanary-sur-Mer avec de nombreux arrêts aux plages.

En bateau

La navette au départ du port vous débarquera sur l'île des Embiez en 12 min.
Renseignements auprès de la société Paul Ricard, tél. 04 94 10 65 20.

En taxi

Contactez l'Office de Tourisme, tél. 04 94 07 02 21 ou www.tourisme-ouestvar.com

➤ « Ports propres en Provence-Alpes-Côte d'Azur » : démarche en cours

➤ Ports à proximité

- Saint-Pierre des Embiez 0,5 M/1,5 km
- La Coudoulière 1 M/2 km
- Sanary-sur-Mer 2 M/3,7 km
- Bandol 4 M/7 km
- Toulon 15 M/28 km

SITUATION	CARTE SHOM
43° 04,5' N - 5° 48' E	6610 (1/20 000°)

CAPITAINERIE

Quai Saint-Pierre - Le Brusc
83140 Six-Fours-les-Plages
Tél. 04 94 10 65 35 - Fax 04 94 10 65 34
capitainerie.brusc@tpmed.org
Bulletin météo quotidien
VHF plaisanciers : canal 9

HORAIRES D'OUVERTURE

- Haute saison : 7j/7 7h-18h
- Basse saison : 7j/7, du lundi au vendredi 8h-17h, week-end 8h-12h

NOMBRE TOTAL DE PLACES À QUAI : 857

- Dont places visiteurs : 323
- Longueur maximum : 16 m
- Attention : tirant d'eau variable dans le port entre 0,3 et 4 m

OBSERVATIONS

- Eau et électricité : tout le long du quai Saint-Pierre, sur la panne du Coucoussa, la panne des Gireliers et sur les pannes X et Y.
- La cale de mise à l'eau est payante en saison, renseignements auprès de la capitainerie.
- Carburants disponibles : gazole, super 98 et détaxé 7j/7 (CB).

Port Saint-Pierre des Embiez

L'archipel des Embiez ferme la rade du Brusc. C'est un abri idéal par tous les temps. Mais on y vient surtout pour se détendre et profiter de la nature. Ici l'insularité ne représente que des avantages, vous trouverez sur place toutes les commodités de la ville. Le calme règne sur l'île, sans doute parce qu'on n'y circule qu'à pied, à vélo ou en voiture électrique. Si vous êtes aussi un passionné de voile, ne manquez pas les rassemblements sportifs et animations organisés régulièrement.

➤ Informations pratiques

Le point information : du lundi au vendredi en saison uniquement, tél. 04 94 10 75 90.
La Poste : 11h-12h, tél. 04 94 10 65 21.
Marché provençal tous les lundis en juillet et août.
Marché au port du Brusc chaque jeudi matin.

➤ Se déplacer

En bus

La ligne 87 (Seyne Centre / Sablettes > Le Brusc).
L'arrêt de bus Embarcadère vous mènera dans le centre-ville de La Seyne-sur-Mer. Empruntez ensuite la liaison **bateau ligne 8M** pour vous rendre sur le port de Toulon et rejoindre la gare SNCF.
La ligne 72 (Gare Routière - Toulon > Plage Bonnegrâce).
L'arrêt Prud'homie vous mènera jusqu'à la gare SNCF de Toulon ou en direction de Sanary-sur-Mer avec de nombreux arrêts aux plages.

En bateau

Liaisons par navettes toute l'année au départ du Brusc (port du Brusc > port des Embiez).
Navette supplémentaire en juillet et août au départ de Sanary. Durée de la traversée : 12 min.
Renseignements : Société Paul Ricard, tél. 04 94 10 65 20 ou www.ile-des-embiez.com

➤ Certifié Iso 14001 et gestion environnementale portuaire AFNOR (Agence Française de Normalisation).

➤ Certifié PORTS PROPRES

Pavillon bleu des ports

➤ Ports à proximité

- Le Brusc 0,5 M/1 km
- La Coudoulière 1,5 M/3 km
- Sanary-sur-Mer 2 M/4 km
- Bandol 4 M/7 km
- Toulon 15 M/28 km

SITUATION	CARTE SHOM
43° 04,76' N - 5° 47,13' E	6610 (1/20 000°)

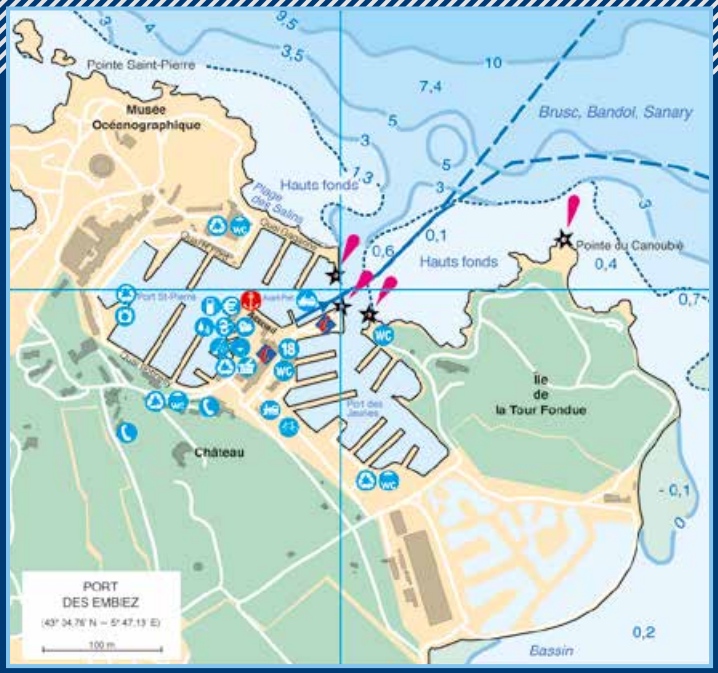

CAPITAINERIE

Société Paul Ricard
83140 Six-Fours-les-Plages
Tél. 04 94 10 65 21 - Fax 04 94 34 07 51
capitainerie@paul-ricard.com

HORAIRES D'OUVERTURE

- Toute l'année 24h/24

NOMBRE TOTAL DE PLACES À QUAI : 750

- Dont places visiteurs : 50 hors saison - 150 en saison
- Longueur maximum : 40 m

OBSERVATIONS

- Eau et électricité : sur chaque ponton tous les 5 m + 3 points douches.
- Carburants disponibles : gazole et sans plomb 95.
- Horaires d'ouverture : toute l'année, dimanches et jours fériés.
  - En saison : 8h-20h.
  - Hors saison : 8h-12h30 et 13h30-17h30.
- 2 premières bouées du chenal éclairées la nuit.

Port de Saint-Elme

Niché dans un coin reculé au tout début de la presqu'île de Saint-Mandrier-sur-Mer, le petit port de Saint-Elme est avant tout un port de pêche où il fait bon se retrouver entre marins. La vue est splendide, les rochers des Deux Frères émergent fièrement au loin. Les activités de la base nautique y sont nombreuses : kayak, aviron, voile, plongée et bouée tractée vous sont proposées.
À quelques pas, baladez-vous en bord de mer dans le parc Fernand Braudel.
Cafés et restaurants vous accueilleront sur leurs terrasses.

➤ Informations pratiques

La boulangerie, la pharmacie, l'alimentation, la banque et le point information se trouvent à 5 min à pied direction les Sablettes.
Le marché artisanal nocturne a lieu sur l'avenue Charles de Gaulle aux Sablettes en juillet et août à partir de 20h.
Possibilité de connexion Wi-Fi autour du port, renseignez-vous à l'Office de Tourisme.

➤ Se déplacer

En bus
La ligne 18 (Blache > Sablettes).
L'arrêt Saint-Elme (à 2 min à pied, place Gaudemard) vous mènera successivement dans le centre-ville de La Seyne-sur-Mer puis de Toulon.
La ligne 28 (Hauts de Saint-Mandrier > Sablettes).
L'arrêt Saint-Elme, vous permettra de vous déplacer sur la presqu'île de Saint-Mandrier-sur-Mer.

En bateau
La ligne 18M (Toulon > La Seyne / Sablettes) vous débarquera sur le port de la Vieille Darse de Toulon. Vous pourrez ensuite vous rendre à la gare SNCF.

À vélo
Possibilité de louer un vélo à 10 min à pied du port. Renseignez-vous à l'Office de Tourisme.

En taxi
Contactez l'Office de Tourisme, tél. 04 98 00 25 70 ou www.tourisme-ouestvar.com

➤ « Ports propres en Provence-Alpes-Côte d'Azur » : démarche en cours

PORTS PROPRES

➤ Ports à proximité

- Saint-Mandrier-sur-Mer 5 M/9 km
- Toulon 7 M/13 km
- Saint-Pierre des Embiez 10 M/18,5 km
- Sanary-sur-Mer 11 M/20 km
- Porquerolles 13 M/25 km

SITUATION	CARTE SHOM
43° 04,55' N - 5° 53,95' E	7093 (1/10 000°)

CAPITAINERIE

Môle Marius Cerruti
83500 La Seyne-sur-Mer
Tél. 04 94 87 68 82 - Fax 04 94 06 28 54
capitainerie.saint-elme@tpmed.org
Bulletin météo quotidien
VHF plaisanciers : canal 9

HORAIRES D'OUVERTURE

- Haute saison : 7j/7 8h-17h
- Basse saison : du lundi au vendredi 8h-12h et 14h-16h45, fermé le week-end

NOMBRE TOTAL DE PLACES À QUAI : 153

- Dont places visiteurs : 68 (renseignements auprès de la capitainerie)
- Longueur maximum : 7 m
- Attention : tirant d'eau entre 0,5 et 1,1 m selon les zones du plan d'eau

OBSERVATIONS

- Eau et électricité : 1 point sous la grue sur la zone technique.

Port de Saint-Mandrier-sur-Mer

Vous débarquerez dans un port formé naturellement qui s'est blotti dans l'anse du Creux Saint-Georges, à l'abri de tous les vents. La presqu'île de Saint-Mandrier-sur-Mer était à l'origine l'île de Cépet qui s'est raccrochée au continent avec le temps par l'isthme des Sablettes. Si autrefois ce port vivait de la pêche et du commerce du sable, aujourd'hui il s'est tourné vers la plaisance, la réparation et la rénovation de bateaux de plaisance et yachts de luxe. Une partie de l'île est la propriété de la Marine nationale avec le Centre d'Instruction Naval et l'école de plongée.

➤ Informations pratiques

Marché le samedi matin place des Résistants au port de Saint-Mandrier-sur-Mer et le mercredi matin à Pin Rolland (marché plus petit nécessitant un moyen de transport).
Possibilité de connexion Wi-Fi ou cyber café autour du port. Renseignez-vous à la capitainerie ou à l'Office de Tourisme.

➤ Se déplacer

En bus
La ligne 18 (Blache > Sablettes).
L'arrêt de bus Mimosas vous mènera à La Seyne-sur-Mer puis au centre-ville de Toulon d'où vous pourrez rejoindre la gare SNCF.
La ligne 28 (Sablettes > Hauts de Saint-Mandrier).
L'arrêt de bus Mimosas vous déposera aux plages de Saint-Mandrier-sur-Mer.

En bateau
La ligne 28M (Saint-Mandrier > Toulon) vous débarquera au port de Toulon d'où vous pourrez rejoindre la gare SNCF.
Durée de la traversée 20 min.
Départ vers les îles d'Hyères en saison, se renseigner auprès de l'Office de Tourisme.

En taxi
Contactez l'Office de Tourisme, tél. 04 94 63 61 69 ou www.ville-saintmandrier.fr/office

➤ Certifié PORTS PROPRES

➤ Ports à proximité

- La Seyne-sur-Mer 2 M/4 km
- Toulon 2 M/4 km
- Sanary-sur-Mer 14 M/26 km
- Porquerolles 14 M/26 km
- Saint-Pierre des Embiez 15 M/28 km

SITUATION	CARTE SHOM
43° 04,94' N - 5° 55,49' E	7093 (1/10 000°)

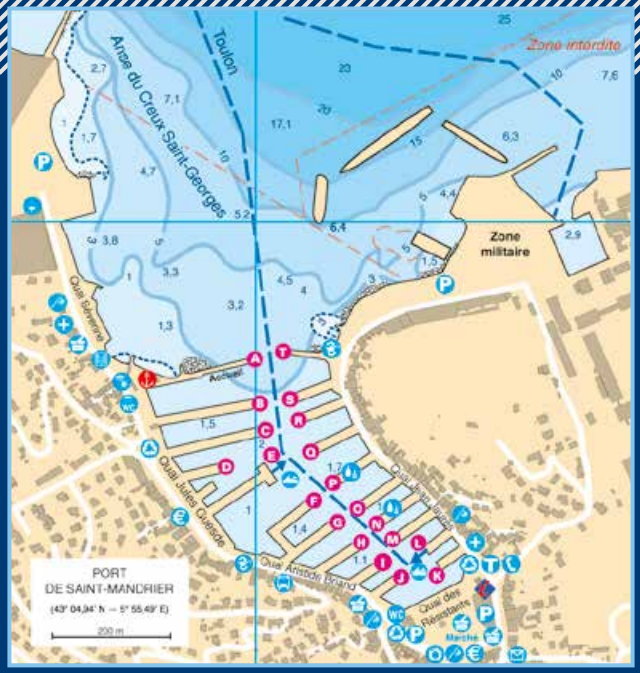

BUREAU DU PORT

2 quai Séverine
83430 Saint-Mandrier-sur-Mer
Tél. 04 94 22 88 55 - Fax 04 94 63 97 39
saint.mandrier@var.cci.fr
VHF : canal 9

HORAIRES D'OUVERTURE

- Octobre à avril : du lundi au vendredi 7h30-17h, samedi 7h30-13h30
- Mai, juin et septembre : du lundi au vendredi 7h30-18h, week-end 7h30-13h30
- Juillet et août : 7j/7 7h30-19h

NOMBRE TOTAL DE PLACES À QUAI : 800

- Dont places visiteurs : 190
- Longueur maximum : 18 m

OBSERVATIONS

- Eau et électricité : à toutes les pannes.
- Quai d'accueil limité à la durée des formalités.

Port de Pin Rolland

Le port doit son nom à un pin immense du quartier de Pin Rolland qui était situé sur la très grande propriété de Jean-Baptiste Rolland et qui servait d'amer aux marins. Le port est situé dans la baie du Lazaret, protégé par les vents. Il accueille très peu de plaisanciers car sa vocation est d'être un chantier naval réputé. La main-d'œuvre est professionnelle et les équipements ne manquent pas : les élévateurs supportent jusqu'à soixante-cinq tonnes !

➤ Informations pratiques

Un petit marché se tient le mercredi matin à Pin Rolland et un plus important le samedi matin place des Résistants au port de Saint-Mandrier-sur-Mer (nécessite un moyen de transport).
Possibilité de connexion Wi-Fi ou cyber café autour du port de Saint-Mandrier-sur-Mer.

➤ Se déplacer

En bus

La ligne 18 (Blache > Sablettes). L'arrêt de bus Vert Bois vous mènera à La Seyne-sur-Mer et continue jusque dans le centre-ville de Toulon d'où vous pourrez rejoindre la gare SNCF. Vous pourrez aussi descendre à l'arrêt les Sablettes pour prendre la liaison **bateau ligne 28M.**
La ligne 28 (Sablettes > Hauts de Saint-Mandrier). L'arrêt de bus Vert Bois vous déposera aux plages de Saint-Mandrier-sur-Mer ou à l'arrêt des Sablettes.

En bateau

La ligne 18M (La Seyne / Sablettes > Toulon) à 15 min à pied vous déposera au port de Toulon d'où vous pourrez rejoindre la gare SNCF.
Durée de la traversée 20 min.

En taxi

Contactez l'Office de Tourisme, tél. 04 94 63 61 69 ou www.ville-saintmandrier.fr/office

➤ Ports à proximité

- La Seyne-sur-Mer 2 M/4 km
- Toulon 2 M/4 km
- Saint-Pierre des Embiez 14 M/26 km
- Porquerolles 15 M/28 km

SITUATION	CARTE SHOM
43° 05' N - 5° 54,5' E	7093 (1/10 000°)

BUREAU DU PORT

Chemin départemental 18
83430 Saint-Mandrier-sur-Mer
Tél. 04 94 94 61 24 - Fax 04 94 94 61 94

HORAIRES D'OUVERTURE

- En saison : 8h-12h et 13h30-18h30
- Hors saison : 8h-12h et 13h30-17h30

NOMBRE TOTAL DE PLACES À QUAI : 350

- Peu de places visiteurs
- Port dédié à la réparation et à la maintenance
- Longueur maximum : 20 m

OBSERVATIONS

- Eau et électricité : bornes à tous les pontons.
- Pas de carburant à quai mais livraison possible par camion (tél. 04 94 35 10 35, 24h/24).
- Chantier naval disposant d'un portique élévateur à bateaux (Roulev) 25 t et 65 t et d'une grue de 8 t.
- Toutes réparations et travaux de maintenance, voilerie, mécanique.

Port du Lazaret
Site de La Petite Mer

Le port du Lazaret est composé de plusieurs sites : Balaguier, Le Manteau et La Petite Mer. Il se situe dans la petite rade de Toulon, au fond de la baie du Lazaret (commune de La Seyne-sur-Mer). Il est dédié à la pêche, à la plaisance et au commerce. L'ensemble du plan d'eau est inscrit dans le Contrat de Baie de la rade de Toulon ***(cf. page 72).***
Sur le site de La Petite Mer, vous pourrez apercevoir les chiens sauveteurs qui s'entraînent sur place et au large, les fermes aquacoles typiques. Le village des pêcheurs est situé juste à côté et propose à la vente la pêche du jour. C'est un endroit calme et agréable où vous pourrez trouver les coordonnées de quelques professionnels pour vous permettre d'entretenir votre bateau.

➤ Informations pratiques

Le marché forain (tout sauf alimentaire) a lieu le vendredi aux Sablettes.
Le marché provençal se situe en centre-ville de La Seyne-sur-Mer à environ 5 km, sur le cours Louis-Blanc et dans les rues du centre ancien tous les matins sauf le lundi.
Si vous souhaitez vous détendre, le site de La Petite Mer est situé à quelques minutes des Sablettes, quartier de La Seyne-sur-Mer très animé où vous trouverez toutes sortes de commerces et d'activités familiales tels que le parc Fernand-Braudel. L'été, des animations vous sont proposées (marché nocturne), renseignez-vous à l'Office de Tourisme en bordure du parc.
Connexion Wi-Fi en illimité pour les clients Orange sinon 30 min gratuites, se renseigner à l'Office de Tourisme.

➤ Se déplacer

En bus
La ligne 18 (Sablettes > Blache). L'arrêt Sablettes vous mènera dans le centre-ville de La Seyne-sur-Mer. Cette ligne va également jusqu'à Toulon.
La ligne 83 (Léry > Sablettes). Cette ligne va sur le port de La Seyne-sur-Mer en passant par la corniche de Tamaris et Balaguier.
N'hésitez pas à visiter le musée.
La ligne 87 (Seyne Centre / Sablettes > Le Brusc). Cette ligne vous emmènera jusqu'au port du Brusc d'où vous pourrez partir avec une navette pour aller visiter l'île des Embiez.

En bateau
La ligne 18M (Toulon > Sablettes / Tamaris) vous débarquera sur le port de Toulon (Vieille Darse). Vous pourrez vous rendre ensuite à la gare SNCF.

En taxi, en voiture et à vélo
Contactez l'Office de Tourisme, tél. 04 98 00 25 70
ou www.tourisme-ouestvar.com

➤ « Ports propres en Provence-Alpes-Côte d'Azur » : démarche en cours

➤ Ports à proximité

- La Seyne-sur-Mer 2 M/4 km
- Toulon 2 M/4 km
- Saint-Pierre des Embiez 14 M/26 km
- Porquerolles 15 M/28 km

SITUATION	CARTE SHOM
43° 05' N - 5° 54' E	7407 (1/50 200°)

BUREAU DU PORT

316 avenue Jean-Baptiste Mattei
83500 La Seyne-sur-Mer
Tél. 04 94 71 36 76 - Fax 04 94 41 46 55
capitainerie.lazaret@tpmed.org
Bulletin météo quotidien
VHF plaisanciers : canal 9

HORAIRES D'OUVERTURE

- En saison : 7j/7 8h-17h
- Moyenne saison : du lundi au vendredi 8h-17h, samedi 8h-13h, dimanche 8h-12h
- Basse saison : du lundi au vendredi 8h-17h, samedi 8h-13h

NOMBRE TOTAL DE PLACES À QUAI : 925

- Dont places visiteurs : 96
- Tirant d'eau : variable entre 0,4 et 1,4 m selon les zones du plan d'eau
- Longueur hors tout maximale : 9,5 m

OBSERVATIONS

- Sanitaires : douches et WC publics ouverts 7j/7 (badge).
- Cale double de mise à l'eau.
- Tri sélectif.
- En saison (juillet et août) : service de gardiennage la nuit.

Port de La Seyne-sur-Mer

À l'approche du port de La Seyne-sur-Mer, réduisez votre vitesse. Vous passerez entre le site des anciens chantiers à bâbord et le port de commerce à tribord. Vous débarquerez en plein cœur de ville, à proximité de toutes commodités. Profitez du passage d'une des nombreuses navettes maritimes pour traverser la rade et débarquer au port de Toulon. Si vous souhaitez vous détendre au calme, arpentez les pelouses et les jardins du parc de la Navale aménagés à quelques pas du port.

➤ Informations pratiques

La Poste ainsi que des commerces d'alimentation se situent à 5 min à pied.
Le marché provençal (à 5 min également) est sur le cours Louis Blanc : en hiver tous les matins sauf le lundi, en été tous les matins.
Possibilité de connexion Wi-Fi ou cyber café à deux pas du port dans les ruelles du centre-ville. Renseignez-vous au bureau du port ou à l'Office de Tourisme.

➤ Se déplacer

En bus
La ligne 87 (Seyne Centre / Sablettes > Le Brusc) vous permettra de vous rendre au Brusc d'où vous embarquerez pour l'île des Embiez.
La ligne 18 (Blache > Sablettes) vous conduira jusque dans le centre-ville de Toulon, proche de la gare SNCF ou aux plages des Sablettes.

En bateau
La ligne 8M (Toulon > La Seyne) vous débarquera au port de Toulon à 10 min de la gare SNCF.
Un arrêt minute dessert l'esplanade marine et le parc de la Navale.

En taxi, en voiture et à vélo
Contactez l'Office de Tourisme, tél. 04 98 00 25 70 ou www.tourisme-ouestvar.com

➤ « Ports propres en Provence-Alpes-Côte d'Azur » : démarche en cours

PORTS PROPRES

➤ Ports à proximité

- Saint-Mandrier-sur-Mer 2 M/4 km
- Toulon 2 M/4 km
- Saint-Pierre des Embiez 15 M/28 km
- Porquerolles 16 M/30 km
- Sanary-sur-Mer 17 M/31 km

SITUATION	CARTE SHOM
43° 06,25' N - 5° 53' E	7093 (1/10 000°)

BUREAU DU PORT

6 quai de la Marine
83500 La Seyne-sur-Mer
Tél. 04 94 87 95 34
port.laseyne@var.cci.fr

HORAIRES D'OUVERTURE

- Toute l'année : du lundi au vendredi 8h-12h et 14h-17h, fermé samedi, dimanche et jours fériés

NOMBRE TOTAL DE PLACES À QUAI : 300

- Longueur maximum : 14 m
- Dont places visiteurs : 70 (longueur maximum : 11 m)

OBSERVATIONS

- Eau : 1 borne au quai Regonfle et 1 autre au quai Gabriel Péri.
- Électricité : 1 borne au quai Regonfle, 1 au quai Gabriel Péri et 1 au Môle de la Paix.
- Ravitaillement eau et électricité sur les pannes et quai Regonfle.

LES PORTS

de Toulon à Carqueiranne

Port de la Vieille Darse

Débarquez en plein cœur de ville ! Le mont Faron vous guidera à travers l'une des « plus belles rades d'Europe » jusqu'à Toulon, premier port militaire français. Les restaurants, cafés et boutiques de souvenirs animent les quais. Le matin, quelques pêcheurs vous proposent leurs poissons frais. Entrez dans la ville et laissez votre odorat vous guider vers les mille senteurs du célèbre marché provençal du cours Lafayette. Empruntez ensuite les ruelles du cœur historique, à travers la vieille ville, qui vous conduiront jusqu'au centre de la cité.

➤ Informations pratiques

Le marché provençal se tient tous les matins sur le cours Lafayette (sauf le lundi), à 2 min à pied du port.
Pour tous renseignements ou accès Internet, contactez Le Phare TPM sur le port (tél. 04 94 29 46 61) ou l'Office de Tourisme, place Louis Blanc (tél. 04 94 18 53 00).

➤ Se déplacer

En bus
La ligne 6 (Ripelle / Revest > Terre Promise / Blache) vous mènera aux anses Méjean et Magaud. **La ligne 40** (Mas du Faron > la Barre) vous déposera au départ du téléphérique pour le mont Faron.
La ligne 23 (Gare - Toulon > 4 Saisons - Pradet) et **la ligne 3** (4 Ch. des Routes > Mourillon) longent les plages toulonnaises, profitez-en !

En bateau
La ligne 18M (Toulon > Sablettes / Tamaris) vous déposera aux plages des Sablettes à La Seyne-sur-Mer.
La ligne 28M (Saint-Mandrier > Toulon) vous débarquera sur la presqu'île de Saint-Mandrier-sur-Mer, son port, ses plages.
La ligne 8M (La Seyne > Toulon) vous permettra de vous rendre dans le centre-ville de La Seyne-sur-Mer.

En taxi, en voiture et à vélo
Contactez Le Phare TPM sur le port (tél. 04 94 29 46 61) ou l'Office de Tourisme, place Louis Blanc (tél. 04 94 18 53 00).

➤ « Ports propres en Provence-Alpes-Côte d'Azur » : démarche en cours

PORTS PROPRES

➤ Ports à proximité

- La Seyne-sur-Mer 2 M/4 km
- Saint-Mandrier-sur-Mer 2 M/4,3 km
- Saint-Pierre des Embiez 15 M/28 km
- Porquerolles 16 M/30 km
- Sanary-sur-Mer 17 M/31 km

SITUATION	CARTE SHOM
43° 07,13' N - 5° 55,78' E	7093 (1/10 000°)

BUREAU DU PORT

Quai du Petit Rang
83000 Toulon
Tél. 04 94 42 27 65 - Fax 04 94 16 09 40
tlvd@var.cci.fr

HORAIRES D'OUVERTURE

- En saison : 7j/7 8h-18h
- Hors saison : du lundi au vendredi 8h-17h, samedi 8h-12h, fermé le dimanche

NOMBRE TOTAL DE PLACES À QUAI : 600

- Dont places visiteurs : 100
- Longueur maximum : 55 m

OBSERVATIONS

- Pannes sécurisées.
- Station d'avitaillement : ouverture avec pompiste
  - en saison : 7j/7 9h-18h
  - hors saison : du mardi au samedi 9h-16h
  Distribution par CB 24h/24 et 7j/7 toute l'année.
- Bateaux de passage durée maximum : 9 mois.
- Point Wi-Fi gratuit au bureau du port.

Port de la Darse Nord du Mourillon



En arrivant dans la Darse Nord du Mourillon, vous pourrez constater la diversité des activités maritimes du port du levant : bâtiments de la Marine nationale, ferries en partance pour la Corse, navettes desservant les communes de la rade, etc. La particularité de ce site est qu'il est équipé d'un portique élévateur à bateaux : c'est le moment d'effectuer quelques réparations si besoin. Et pour vous prélasser au soleil, les plages, situées à quelques minutes de marche en longeant la corniche, vous tendent les bras (procurez-vous le guide du sentier du littoral à l'Office de Tourisme ou au Phare TPM situé sur le port).

➤ Informations pratiques

Les plages se trouvent à 5 min à pied, direction le Mourillon.
Le marché a lieu tous les matins sur le cours Lafayette (sauf le lundi), ainsi qu'au Mourillon.
Pour tous renseignements ou accès Internet, contactez Le Phare TPM sur le port (tél. 04 94 29 46 61) ou l'Office de Tourisme, place Louis Blanc (tél. 04 94 18 53 00).

➤ Se déplacer

En bus
La ligne 23 (Gare - Toulon > 4 Saisons - Pradet).
L'arrêt de bus Port Commerce, vous mènera à la gare SNCF via le centre-ville de Toulon ou dans l'autre sens vers le centre-ville du Pradet.
La ligne 3 (4 Ch. des Routes > Mourillon).
L'arrêt Masséna, vous mènera aux plages du Mourillon.

En bateau
Départ de la Vieille Darse de Toulon, voir page précédente.

En taxi, en voiture et à vélo
Contactez Le Phare TPM sur le port (tél. 04 94 29 46 61) ou l'Office de Tourisme, place Louis Blanc (tél. 04 94 18 53 00).

➤ « Ports propres en Provence-Alpes-Côte d'Azur » : démarche en cours

PORTS PROPRES

Équipé d'un séparateur d'hydrocarbures

➤ Ports à proximité

- La Seyne-sur-Mer 2 M/4 km
- Saint-Mandrier-sur-Mer 2 M/4 km
- Saint-Pierre des Embiez 15 M/28 km
- Porquerolles 16 M/30 km

SITUATION	CARTE SHOM
43° 07,13' N - 5° 55,78' E	7093 (1/10 000°)

BUREAU DU PORT

364 avenue de l'Infanterie de Marine
83000 Toulon
Tél. 04 94 41 23 39 - Fax 04 94 03 49 80
tldn@var.cci.fr

HORAIRES D'OUVERTURE

- En saison : du lundi au vendredi 8h-18h, week-end 8h-12h
- Hors saison : du lundi au vendredi 8h-17h, samedi 8h-12h

NOMBRE TOTAL DE PLACES À QUAI : 365

- Dont places visiteurs : 130
- Longueur maximum : 19 m

OBSERVATIONS

- Temps de passage maximum 9 mois.
- Eau et électricité : à tous les pontons.
- Point Wi-Fi au bureau du port.

Port Saint-Louis du Mourillon

Vous êtes à la recherche d'un petit coin plein de charme avec toutes les commodités ?
Faites escale au port de pêche du Mourillon où le temps semble s'être arrêté. Traversez les ruelles et entrez dans ce quartier animé : restaurants, boutiques et petits commerçants vous ouvrent leurs portes. Pour profiter de la mer, les plages se trouvent à deux minutes à pied ; et pour les plus sportifs, la base nautique vous proposera diverses activités comme le kayak ou la planche à voile.

➤ Informations pratiques

Les commerces se trouvent à 10 min à pied : pharmacie, boulangeries, poste, banques et supérette. Le marché se tient tous les matins sauf le lundi au cœur du Mourillon.
Pour tous renseignements ou accès Internet, contactez Le Phare TPM sur le port (tél. 04 94 29 46 61) ou l'Office de Tourisme, place Louis Blanc (tél. 04 94 18 53 00).

➤ Se déplacer

En bus

La ligne 23 (Gare - Toulon > 4 Saisons - Pradet).
L'arrêt fort Saint-Louis, vous mènera dans le centre-ville de Toulon d'où vous pourrez rejoindre la gare SNCF ou Le Pradet en longeant les plages toulonnaises.
La ligne 3 (4 Ch. des Routes > Mourillon).
L'arrêt Fort Saint-Louis, vous arrêtera aux plages du Mourillon, en centre-ville et à la gare SNCF.

En taxi

Contactez l'Office de Tourisme, tél. 04 94 18 53 00 ou www.toulontourisme.com

➤ « Ports propres en Provence-Alpes-Côte d'Azur » : démarche en cours

➤ Ports à proximité

- Toulon Vieille Darse 2 M/4 km
- Les Oursinières 3,5 M/6 km
- Saint-Mandrier-sur-Mer 2 M/4 km
- Saint-Pierre des Embiez 15 M/28 km
- Porquerolles 16 M/30 km
- Sanary-sur-Mer 17 M/31 km

SITUATION	CARTE SHOM
43° 06,3' N - 4° 56,3' E	7093 (1/10 000°)

CAPITAINERIE

S'adresser au bureau du port de la Darse Nord du Mourillon (Toulon).
Tél. 04 94 41 23 39

NOMBRE TOTAL DE PLACES À QUAI : 210

(la majorité sur bouées)

- Dont places visiteurs : 47
- Longueur maximum : 6,5 m
- Attention : tirant d'eau faible dans le port (1,5 m maximum)

OBSERVATIONS

- Eau : un point d'eau à l'ouest du bâtiment.
- La cale de mise à l'eau est accessible avec un badge que vous pourrez vous procurer à la capitainerie de la darse nord du Mourillon.

Port des Oursinières

Accordez-vous une halte au port des Oursinières. Vous serez étonnés du silence qui y règne. Seul le va-et-vient des bateaux perturbe ce calme. Les pêcheurs, les joueurs de pétanque et les promeneurs participent à cette ambiance de village. En partie dissimulées par les pins sur la colline, des maisons de pêcheurs semblent surveiller l'entrée du port. Le sentier du littoral vous conduira jusqu'à de très belles plages (le guide du sentier du littoral et la lettre d'informations sont téléchargeables sur le site www.tpm-agglo.fr ou disponibles à l'Office de Tourisme).

➤ Informations pratiques

Vous trouverez différents commerces à 10 min à pied (boulangerie, pharmacie et supérette) en passant par le sentier du littoral, direction plage de la Garonne.
Marché provençal le vendredi matin et marché de producteurs le mardi matin, en centre-ville.
Marché paysan le mardi, jeudi et vendredi matin, à côté du comptoir agricole, rue de la Libération.
Nécessite un moyen de locomotion.
Possibilité de connexion Wi-Fi en centre-ville.
Renseignez-vous à l'Office de Tourisme.

➤ Se déplacer

En bus
La ligne 91 (Planquette > Oursinières).
L'arrêt les Oursinières, vous mènera jusque dans le centre-ville du Pradet où vous pourrez emprunter des correspondances pour Hyères, Toulon et La Garde.

En taxi
Contactez l'Office de Tourisme, tél. 04 94 21 71 69 ou www.ot-lepradet.fr

➤ « Ports propres en Provence-Alpes-Côte d'Azur » : démarche en cours

➤ Ports à proximité

- Carqueiranne 3 M/6,5 km
- Toulon 4 M/7 km

SITUATION	CARTE SHOM
43° 05' N - 6° 01,3' E (localisation à 100 m à l'entrée du port)	7093 (1/10 000°)

CAPITAINERIE

Régie du port des Oursinières
83220 Le Pradet
Tél. 04 94 21 43 02 - Fax 04 94 21 43 05
port.des.oursinieres@wanadoo.fr

HORAIRES D'OUVERTURE

- En saison : 7j/7 8h30-12h30 et 14h-17h30
- Hors saison : du lundi au vendredi 8h30-12h et 14h-17h

NOMBRE TOTAL DE PLACES À QUAI : 215

- Dont places visiteurs : 80
- Longueur maximum : 10 m
- Tirant d'eau maximum : 1,6 m à l'entrée du port soit une brasse (unité de mesure maritime représentant 1,6 m de tirant d'eau)

OBSERVATIONS

- Eau et électricité : 1 borne à chaque ponton tous les 20 m.
- La cale de mise à l'eau est payante et l'accès est réglementé par une carte que l'on peut acheter à la capitainerie. Elle vous sera délivrée sur présentation des papiers du bateau ainsi que l'attestation d'assurance et doit être collée sur le pare-brise du véhicule.
- Grutage des bateaux : maximum 10 m, profondeur quille 1,6 m de tirant d'eau, poids 6 t maximum.

Port des Salettes

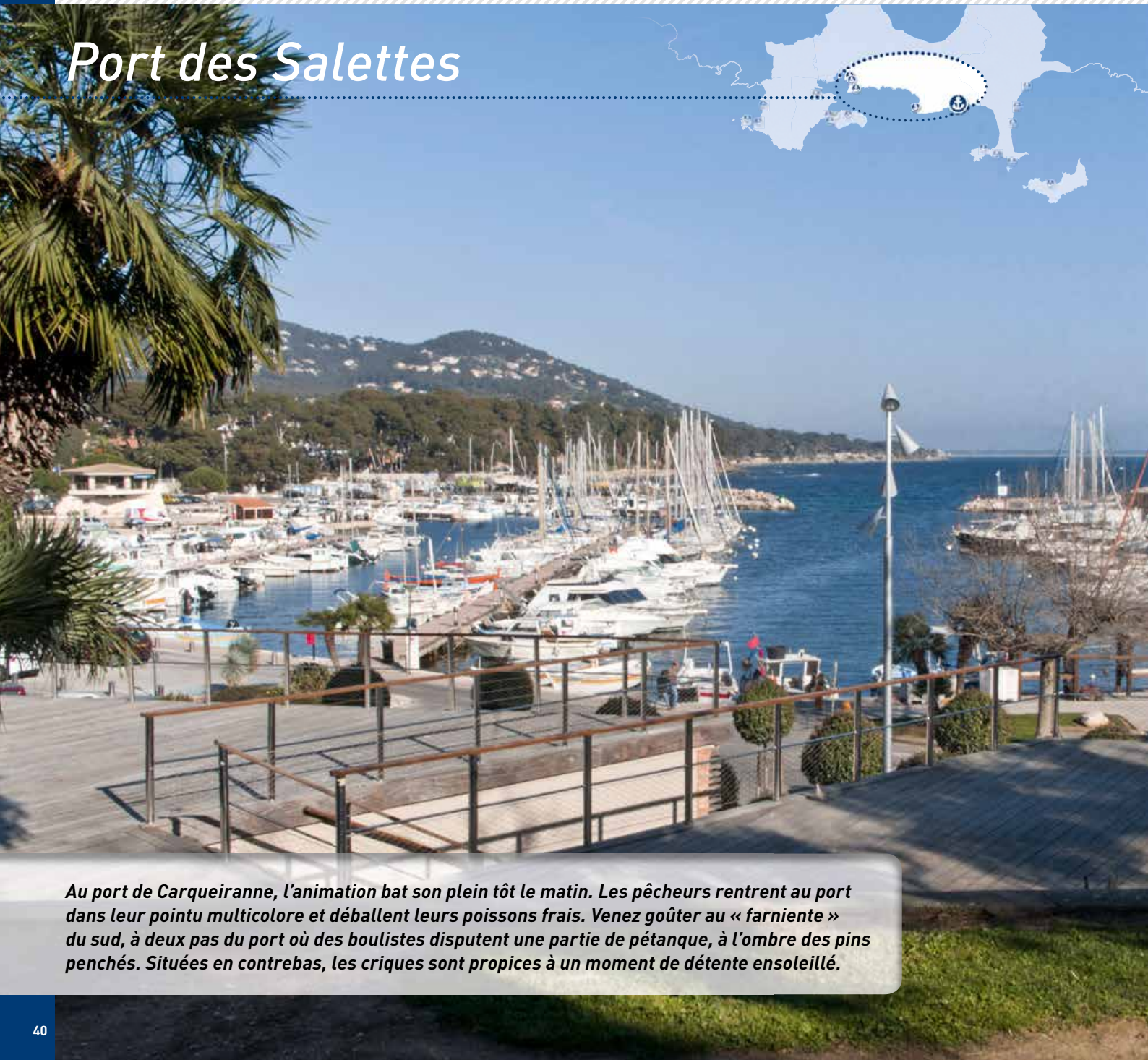

Au port de Carqueiranne, l'animation bat son plein tôt le matin. Les pêcheurs rentrent au port dans leur pointu multicolore et déballent leurs poissons frais. Venez goûter au « farniente » du sud, à deux pas du port où des boulistes disputent une partie de pétanque, à l'ombre des pins penchés. Situées en contrebas, les criques sont propices à un moment de détente ensoleillé.

➤ Informations pratiques

Vous trouverez tous les commerces en centre-ville de Carqueiranne, à 5 min à pied.
Le marché a lieu le jeudi matin, place de la République.
Possibilité de connexion Wi-Fi (durée limitée) au Point d'Information Touristique. Renseignez-vous.

➤ Se déplacer

L'appel bus
Arrêt le port, sur réservation (tél. 04 94 03 87 02).
Vous permettra de rejoindre le réseau principal, **lignes 92 et 39.**
La ligne 39 (Gare Routière - Toulon > Hyères Centre - Joffre). L'arrêt Carthage (à 5 min à pied du port) traverse la ville de Carqueiranne par la déviation, direction Hyères ou Toulon.

En taxi
Contactez le Point d'Information Touristique,
tél. 04 94 23 44 67
ou www.carqueiranne.fr

➤ Ports à proximité

- Les Oursinières 3 M/5 km
- Toulon 8 M/15 km
- Porquerolles 10 M/18,5 km
- Hyères 11 M/20 km
- Saint-Pierre des Embiez 17 M/31 km

SITUATION	CARTE SHOM
43° 05,2' N - 6° 04,75' E	7091 (1/25 000°)

CAPITAINERIE

83320 Carqueiranne
Tél. 04 94 58 56 25 - Fax 04 94 58 59 76
capitainerie@carqueiranne.fr

HORAIRES D'OUVERTURE

- En saison : 7j/7 8h-12h et 15h-19h
- Hors saison : du lundi au vendredi et samedi matin 8h30-12h et 14h-17h30

NOMBRE TOTAL DE PLACES À QUAI : 370

(406 en saison)

- Dont places visiteurs : 90 sur demande par courrier
- Longueur maximum : 14 m
- Largeur maximum : 4 m

OBSERVATIONS

- Eau et électricité : sur la grande jetée (y compris le quai d'accueil) et sur tous les pontons.
- Un parking à remorque est mis à disposition pour les personnes qui utilisent la cale de mise à l'eau après délivrance d'une carte d'accès par la capitainerie.
- Ce parking est situé à proximité de la zone de carénage.
- 1 parking hors saison, 2 parkings en saison.
- L'amarrage au quai d'accueil est gratuit pour une escale inférieure à 6h.

LES PORTS

de la presqu'île de Giens aux îles d'Hyères

Port de la Madrague de Giens

Votre cabotage vous conduira certainement jusqu'aux pontons de la Madrague de Giens, ce petit port de pêche provençal, discret, à l'abri dans son écrin d'authenticité. Ponctuant la côte de vives tâches de couleurs, des pointus et des tartanes se balancent légèrement sur l'eau. Au loin, tout au long du double tombolo qui relie la presqu'île de Giens au continent, court un long cordon de sable : la plage de l'Almanarre, véritable « spot » de kite-surf et de planche à voile et haut lieu de rassemblements sportifs.

➤ Informations pratiques

Un commerce d'alimentation se situe à 2 min à pied.
Le marché a lieu au centre du village de Giens le mardi matin, à 10 min à pied du port.

➤ Se déplacer

En bus
La ligne 68 (Parc Chevaliers > Tour Fondue - Giens). L'arrêt Camping international vous déposera à l'arrêt Arbanais d'où vous prendrez **la ligne 67** (Hyères Centre - Joffre > Tour Fondue - Giens) pour vous rendre sur les plages du tombolo est ou en centre-ville.

En taxi
Contactez l'Office de Tourisme d'Hyères, tél. 04 94 01 84 50 ou www.hyeres-tourisme.com

➤ « Ports propres en Provence-Alpes-Côte d'Azur » : démarche en cours

➤ Ports à proximité

- Le Niel 2 M/4 km
- Les Salettes 2 M/4 km
- Les Oursinières 5 M/9 km

SITUATION
43° 2,42' N - 6° 6,66' E

CARTE SHOM
7091 (1/25 000°)

CAPITAINERIE

Route de la Madrague - Giens
83400 Hyères
Tél. 04 98 04 54 98 - Fax 04 98 04 54 99
capitainerie.madrague@tpmed.org
Bulletin météo quotidien
VHF plaisanciers : canal 9

HORAIRES D'OUVERTURE

- Haute saison : 7j/7 8h-18h
- Basse saison : du lundi au vendredi 8h-17h, samedi 8h-12h, dimanche et jours fériés 8h-13h

NOMBRE TOTAL DE PLACES À QUAI : 256

- Dont places visiteurs : 174 (durée maximum 9 mois et sur réservation uniquement à partir du 1er janvier)
- Longueur maximum : 8,99 m

OBSERVATIONS

- Eau et électricité : 1 borne à côté de la grue sur le terre-plein et 1 borne sur la panne C.
- Le stationnement des remorques est interdit sur le terre-plein du port.
- Pontons E, F et G disponibles uniquement en saison.
- Sanitaires : se renseigner à la capitainerie.

Port du Niel

Contournez la pointe sauvage des Chevaliers et naviguez tout au sud de la presqu'île de Giens. Jetez l'ancre dans le petit creux qui abrite le port du Niel. Le calme n'est troublé que par les pêcheurs qui rentrent au port, les bateaux chargés de filets et de palangres. Vous trouverez toutes les commodités au village de Giens à quelques minutes à pied. Admirez la vue qui s'offre à vous : au large se dessinent le Petit et le Grand Ribaud, sites très appréciés des plongeurs.

➤ Informations pratiques

Vous trouverez toutes sortes de commerces au village de Giens qui se situe à 2 km.
Le marché se tient dans les ruelles du village typiquement provençal, le mardi matin, à 10 min à pied du port.

➤ Se déplacer

En bus
La ligne 67 (Hyères Centre - Joffre > Tour Fondue - Giens). L'arrêt Giens, vous conduira dans le centre-ville en s'arrêtant aux plages du tombolo est.
La ligne 68 (Parc Chevaliers > Tour Fondue - Giens). L'arrêt Giens, vous mènera à la pointe des Chevaliers (ouest de la presqu'île) pour le départ du sentier du littoral.

En taxi
Contactez l'Office de Tourisme,
tél. 04 94 01 84 50
ou www.hyeres-tourisme.com

➤ « Ports propres en Provence-Alpes-Côte d'Azur » : démarche en cours

➤ Ports à proximité

- Auguier 1 M/2 km
- Porquerolles 3,5 M/6 km
- Les Salettes 5 M/9 km
- Saint-Pierre (Hyères) 6 M/11 km

SITUATION
43° 02,1' N - 6° 7,67' E

CARTE SHOM
7091 (1/25 000°)

BUREAU DU PORT

Route du port
Presqu'île de Giens
83400 Hyères
Tél. 04 94 58 21 49
jean-louis.martin@var.cci.fr
www.portdetoulon.com
VHF : canal 9

HORAIRES D'OUVERTURE

- Du 1er octobre au 30 mars : du lundi au vendredi 9h-16h
- Du 1er avril au 31 mai : du lundi au vendredi 8h-16h, samedi 8h-12h
- Du 1er juin au 30 septembre : 7j/7 8h-18h

NOMBRE TOTAL DE PLACES À QUAI : 97

- Dont places visiteurs : quelques places • Postes au mouillage : 5
- Longueur maximum : 12 m • 5 postes au quai des Pêcheurs
- Attention : tirant d'eau variable de 0,8 à 3,5 m

OBSERVATIONS

- Accès au port : dans le WW de l'île du Grand Ribaud à 1 M, prendre le milieu du chenal d'accès.
- Jetée extérieure (43° 01, ON - 06° 07',7 E) F.é.v. (4 s) vis 298-028 (90).
- Affichages météo tous les matins sur écran. • Accès Wi-Fi gratuit.
- Eau et électricité sur les pannes.
- Grue de 5 t pour mise à terre et à flot sans aire de carénage (géré par la prudhommie des pêcheurs).

Port Auguier



Encore plus au sud de la presqu'île de Giens, se cache le port Auguier. Discret, il semble avoir été oublié par le temps, comme à l'écart du monde. Le clapotis des vagues berce une centaine de bateaux. Prenez votre sac à dos, vos baskets et partez sur le sentier du littoral, une des parties les plus sauvages qui compte de nombreuses criques, plages et sentiers en sous-bois.
Si vous préférez faire une sieste au soleil, la petite plage naturelle du port semble l'endroit idéal pour se prélasser.

➤ Informations pratiques

Une supérette, un primeur, des restaurants et un café se trouvent à la Tour Fondue, à 10 min à pied par le bord de mer. Le marché se tient au centre du village de Giens le mardi matin, à 15 min à pied du port.

➤ Se déplacer

En bus

La ligne 67 (Hyères Centre - Joffre > Tour Fondue - Giens). L'arrêt Polynésie, vous conduira jusque dans le centre de la cité, en longeant les plages du tombolo est.

La ligne 68 (Parc Chevaliers > Tour Fondue - Giens). L'arrêt Polynésie, vous mènera au départ du sentier du littoral à la pointe des Chevaliers.

En taxi

Contactez l'Office de Tourisme, tél. 04 94 01 84 50 ou www.hyeres-tourisme.com

➤ « Ports propres en Provence-Alpes-Côte d'Azur » : démarche en cours

➤ Ports à proximité

- La Tour Fondue 1 M/2 km
- Le Niel 1 M/2 km
- Saint-Pierre (Hyères) 5 M/9 km

SITUATION
43° 01,5' N - 6° 9' E

CARTE SHOM
7282 (1/25 000°)

CAPITAINERIE

Quartier de la Polynésie
83400 Hyères
Tél./Fax 04 94 58 21 53 - Port. 07 60 94 22 41
contact@portshyeres.fr
www.portshyeres.fr
Réservation saisonnière à partir du 10 janvier
Inscription sur le site www.portshyeres.fr
Astreinte : police municipale, tél. 04 94 65 02 39

NOMBRE TOTAL DE PLACES À QUAI : 105

- Dont places visiteurs : 20
- Longueur maximum des bateaux : 11,99 m

OBSERVATIONS

- Eau et électricité : bornes à tous les pontons.
- La rampe de mise à l'eau est réservée aux bateaux nécessitant des secours.
- En saison, l'accès automobile est réservé aux riverains.
- WC chimiques du 1er juillet au 31 août.

Port de La Capte

Dans la superbe rade d'Hyères, au large, les trois célèbres îles de Porquerolles, Port-Cros et du Levant émergent. Vous débarquerez dans un port calme, entouré d'une pinède. Montez sur votre vélo pour une agréable balade en bord de mer, à l'ombre des arbres. Le canal du Gras situé à tribord n'est pas très profond mais abrite tout de même quelques bateaux. Autrefois, les salins communiquaient par ce lien pour amener le sel jusqu'à la mer.
Si vous avez des enfants, emmenez-les jouer sur les plages alentour, les fonds ont la particularité d'être progressifs.

➤ Informations pratiques

Rendez-vous au marché, à l'ombre dans la pinède de La Capte le vendredi matin, juste à côté du port.

➤ Se déplacer

En bus

La ligne 67 (Hyères Centre - Joffre > Tour Fondue - Giens).
L'arrêt La Capte vous conduira au centre de la cité d'Hyères.

En taxi

Contactez l'Office de Tourisme, tél. 04 94 01 84 50
ou www.hyeres-tourisme.com

➤ « Ports propres en Provence-Alpes-Côte d'Azur » : démarche en cours

➤ Ports à proximité

- Saint-Pierre (Hyères) 1 M/2 km
- L'Ayguade (Hyères) 3 M/5 km
- Porquerolles 4 M/7 km
- Les Salettes 10 M/18 km

SITUATION
43° 04' N - 6° 09' E

CARTE SHOM
7282 (1/25 000°)

CAPITAINERIE

La Capte
83400 Hyères
Tél./Fax 04 94 58 02 30 - Port. 06 68 94 90 42
contact@portshyeres.fr
www.portshyeres.fr
Réservation saisonnière à partir du 10 janvier
Inscription sur le site www.portshyeres.fr
Astreinte : police municipale, tél. 04 94 65 02 39

NOMBRE TOTAL DE PLACES À QUAI : 190

- Dont places visiteurs : 90
- Longueur maximum des bateaux : 11,49 m
- Largeur maximum : 3,85 m
- Tirant d'air : dans le canal du Gras 1,5 m

OBSERVATIONS

- Eau et électricité : bornes à tous les pontons.
- Le canal des salins n'est pas exploité car c'est un site protégé.

Port Saint-Pierre

Le port Saint-Pierre, avec ses quatre bassins, est le plus grand de la rade d'Hyères. Il accueille également de superbes yachts. Les compétitions nautiques rythment la vie du port.
Sur les quais, l'animation bat son plein : cafés, restaurants, avant-boîtes ; de jour comme de nuit le port est un rendez-vous incontournable. Flânez l'été au pied des bateaux sur le marché nocturne, c'est l'occasion de ramener un souvenir de vos vacances.

➤ Informations pratiques

Le marché a lieu au port le dimanche matin et le marché des îles d'Or en centre-ville le samedi matin. Le marché paysan a lieu le samedi matin avenue Gambetta et le mardi matin sur la place Clémenceau. Possibilité de connexion Wi-Fi au port, accès payant à retirer à la capitainerie.

➤ Se déplacer

En bus

La ligne 63 (Aéroport Toulon Hyères > Hyères Centre - Joffre). L'arrêt Jean d'Agrève, vous mènera au centre-ville de la cité.

La ligne 67 (Hyères Centre - Joffre > Tour Fondue - Giens). L'arrêt Port la gavine, peut également vous mener en centre-ville mais aussi sur la presqu'île de Giens en longeant les plages du tombolo est.

En voiture

Possibilité de location à 10 min à pied à l'aéroport (tél. aéroport : 0825 018 387).

À vélo

Location à 5 min à pied.
Renseignez-vous à la capitainerie.

En taxi

Contactez l'Office de Tourisme, tél. 04 94 01 84 50 ou www.hyeres-tourisme.com

➤ « Ports propres en Provence-Alpes-Côte d'Azur » : démarche en cours

« Pavillon bleu des ports »

➤ Ports à proximité

- L'Ayguade (Hyères) 1,5 M/3 km
- La Capte 1,5 M/3 km
- Porquerolles 5 M/9 km
- Toulon 16 M/30 km
- Le Lavandou 13 M/24 km

SITUATION	CARTE SHOM
43° 04,93' N - 6° 09,66' E	7282 (1/25 000°)

CAPITAINERIE

116 quai Gilles Barbanson
83400 Hyères
Tél. 04 94 12 54 40
Fax 04 94 12 54 50
contact@portshyeres.fr
www.portshyeres.fr
Réservation saisonnière à partir du 10 janvier
Inscription sur le site www.portshyeres.fr

HORAIRES D'OUVERTURE

- Haute saison (juillet et août) : 7j/7 7h-20h
- Moyenne saison (juin et septembre) : 7j/7 8h-12h et 14h-18h
- Basse saison (octobre à mai) : 7j/7 8h-12h et 14h-17h30
- Astreinte : police municipale, tél. 04 94 65 02 39

NOMBRE TOTAL DE PLACES À QUAI : 1432

- Dont places visiteurs : 120
- Longueur maximum : 37 m
- Largeur maximum : 8,5 m

OBSERVATIONS (équipements et services portuaires)

- Les deux capitaineries disposent de sanitaires et de douches réservés aux plaisanciers avec accès par carte magnétique. Bornes d'eau et d'électricité à tous les pontons, accès par carte délivrée en capitainerie. Wi-Fi gratuit. Des containers tri sélectif sont à disposition sur le port ainsi que des chariots à bagages basés en capitainerie.
- Station carburant, tél. 04 94 38 42 84. Distribution tous carburants 24h/24 par CB. Récupération des eaux grises et noires.
- Zone d'activités - manutentions - port à sec, tél. 04 94 08 53 28. Équipement : élévateur 50 t. Grue 45 t. Potence 8 t. Les prises de rendez-vous se font au bureau d'accueil ou par téléphone. Une mini-déchetterie portuaire sur site est à disposition des usagers de la zone.
- La cale de mise à l'eau située au 3ème bassin, tél. 04 94 12 54 52. L'accès est payant et réglementé, accessible à des embarcations de 6,99 m maximum. Véhicule + remorque : 13 m maximum.
- Véhicules nautiques motorisés interdit en juillet-août.

Port de l'Ayguade

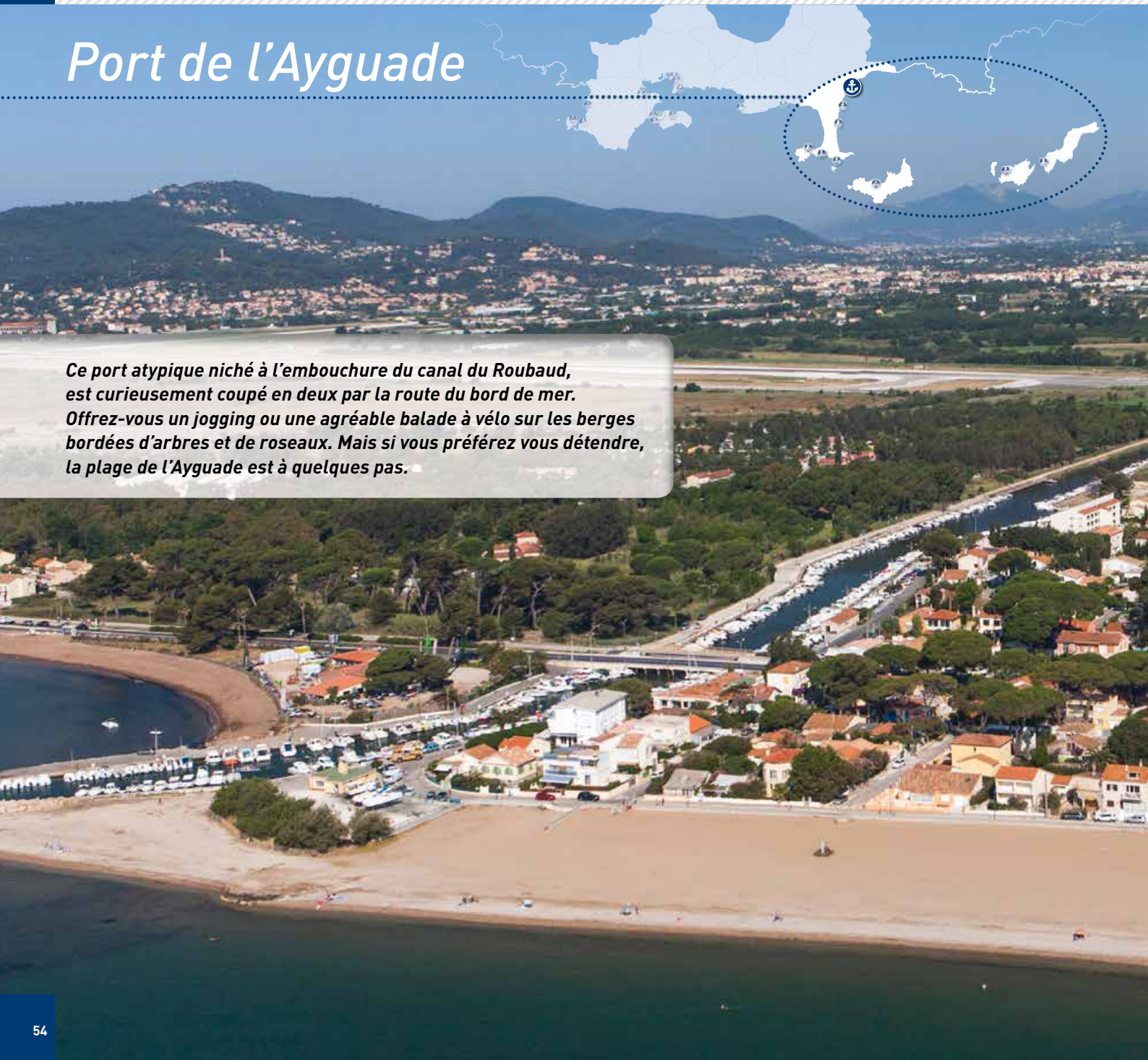

Ce port atypique niché à l'embouchure du canal du Roubaud, est curieusement coupé en deux par la route du bord de mer. Offrez-vous un jogging ou une agréable balade à vélo sur les berges bordées d'arbres et de roseaux. Mais si vous préférez vous détendre, la plage de l'Ayguade est à quelques pas.

➤ Informations pratiques

Vous trouverez toutes sortes de commerces à 5 min à pied.
Le marché se tient sur la place centrale à 5 min du port le mercredi matin.

➤ Se déplacer

En bus

La ligne 66 (Hyères Centre - Denis > Les Salins). L'arrêt Ayguade, vous conduira dans le centre-ville de la cité ou aux Vieux Salins.
La ligne 102 (Gare Routière - Toulon > Aéroport Toulon Hyères).
L'arrêt Daviddi, vous mènera dans le centre-ville d'Hyères mais aussi à l'aéroport de Toulon-Hyères.

En taxi

Contactez l'Office de Tourisme, tél. 04 94 01 84 50 ou www.hyeres-tourisme.com

➤ « Ports propres en Provence-Alpes-Côte d'Azur » : démarche en cours

PORTS PROPRES

➤ Ports à proximité

- Saint-Pierre (Hyères) 1,5 M/3 km
- La Capte 3 M/5 km
- Porquerolles 5 M/9 km
- Toulon 17 M/31 km

SITUATION
43° 06' N - 6° 10,3' E

CARTE SHOM
7282 (1/25 000°)

CAPITAINERIE

Avenue de la Sirène
83400 Hyères
Tél./Fax 04 94 66 33 98 - Port. 06 68 97 09 81
contact@portshyeres.fr
www.portshyeres.fr
Réservation saisonnière à partir du 10 janvier
Inscription sur le site www.portshyeres.fr
Astreinte : police municipale, tél. 04 94 65 02 39

NOMBRE TOTAL DE PLACES À QUAI : 411

- Dont places visiteurs : 118
- Longueur maximum : 8 m
- Tirant d'air maximum : 1,3 m
- Tirant d'eau faible à l'entrée du port : environ 1 m

OBSERVATIONS

- Eau et électricité : bornes à tous les pontons.
- Risque d'ensablement l'hiver.

Port de Porquerolles

Cap sur les îles ! Le fort Sainte-Agathe vous guidera jusqu'au port. Véritable paradis, Porquerolles vous offre tous les avantages du continent dans un cadre de rêve : vignes, vergers, criques somptueuses et plages de sable noir et blanc. Vous ne pourrez vous déplacer qu'à pied ou à vélo, c'est peut-être l'occasion ou jamais de tester votre équilibre sur un tandem ! Le village est très animé, les restaurants et les cafés ne manquent pas. Mais le calme revient lors du départ de la dernière navette en direction du continent.

➤ Informations pratiques

Vous trouverez toutes sortes de commerces au village. Vous pourrez louer un vélo au port ou au village. Le Bureau d'Information Porquerollais vous accueille sur place ou vous renseigne par téléphone au 04 94 58 33 76 (possibilité de connexion Wi-Fi sur place). Vous pouvez aussi vous procurer une carte d'accès pour une connexion Wi-Fi plus large à la société Yacht Service.

➤ Se déplacer

En bateau
Départ de la presqu'île de Giens, port de la Tour Fondue, traversée en bateau 20 min.
Compagnie TLV-TVM (toute l'année), tél. 04 94 58 21 81.
Les Bateliers de la Rade (en saison au départ de Toulon), tél. 04 94 46 24 65.

En bateau-taxi
Le Pélican, toute l'année 24h/24h (sur réservation), tél. 06 09 52 31 19.
Bateau Taxi Espace Mer, tél. 06 71 73 28 91 ou 04 94 58 94 94.
Trajets au départ d'Hyères pour Porquerolles, Port-Cros ou Le Levant. Toute l'année

À vélo
Nombreux loueurs au village sur l'île.

➤ « Ports propres en Provence-Alpes-Côte d'Azur » : démarche en cours

➤ Ports à proximité

- Hyères 5 M/9 km
- La Londe-les-Maures 7 M/13 km
- Bormes-les-Mimosas 8 M/15 km
- Port-Cros 10 M/18 km
- Le Lavandou 10 M/18 km
- Le Levant 12 M/22 km
- Toulon 16 M/30 km

SITUATION	CARTE SHOM
43° 00,10' N - 6° 12' E	7282 (1/25 000°)

CAPITAINERIE

Île de Porquerolles
83400 Hyères
Tél. 04 98 04 63 10 - Fax 04 94 58 35 48
capitainerie.porquerolles@tpmed.org
Bulletin météo quotidien
VHF plaisanciers : canal 9

HORAIRES D'OUVERTURE

- En saison : 7j/7 8h-19h30
- Hors saison : 7j/7 8h30-12h et 14h-17h

NOMBRE TOTAL DE PLACES À QUAI : 604

- Dont places visiteurs : 310
- Longueur maximum : 35 m

OBSERVATIONS

- Eau et électricité : sur tous les pontons exceptée la panne flottante provisoire.
- Le lavage des bateaux est interdit (très peu d'eau sur l'île).
- Carburants : pompe automatique avec paiement par CB. Renseignements : tél. 04 98 04 63 10.
- Les réservations pour les places visiteurs sont ouvertes à compter du 1er janvier chaque année. Le quai d'accueil permet uniquement de déposer des personnes.

Port de Port-Cros

Vous rêvez d'un site sauvage et idyllique ? N'hésitez plus et voguez jusqu'à Port-Cros où le temps semble s'être arrêté. Cette île fut léguée en partie à l'État par leurs propriétaires, Marcel et Marceline Henry, à la condition qu'un Parc national y soit créé. C'est pourquoi le port est volontairement peu équipé car la gestion du site s'inscrit dans une démarche de développement durable. Alors mettez votre sac à dos et partez randonner sur les sentiers, en plein cœur d'une nature préservée, à la découverte des criques, des plages et des sous-bois. Attention, l'île de Port-Cros étant classée « cœur de parc », l'accès aux chiens est réglementé.

➤ Informations pratiques

Le Parc national de Port-Cros gère le port, les pontons et le mouillage organisé.
Les médecins et pompiers : présents uniquement en juillet et en août, tél. 04 94 01 40 70.
La Poste : ouverte du lundi au vendredi 9h-13h (pas de guichet carte bleue).
Possibilité de locations de canoë kayak, bateaux avec ou sans permis selon la saison. Quelques commerces et restaurants vous ouvrent leurs portes pendant la saison et sont fermés pendant la saison d'hiver (renseignez-vous avant d'arriver).

➤ Plongée en bouteille

Elle n'est autorisée dans les eaux du Parc national de Port-Cros qu'après la signature d'une « autorisation de plongée ». Cette démarche annuelle et gratuite se déroule à la Maison du Parc sur l'île et doit être préalable à toute plongée afin d'éviter d'être en infraction donc verbalisable. Cette autorisation nominative est valable sur l'année civile. Pour les « clubs » de plongée, c'est le président qui signe le document.

➤ Se déplacer

L'île de Port-Cros se découvre à pied, le long de ses 30 km de sentiers balisés. Seuls les véhicules du Parc national sont autorisés à circuler. Sur le littoral comme à l'intérieur de la forêt, tout appelle à l'écoute. Les sentiers présentent parfois des passages difficiles voire dangereux en bordure de falaise. Pensez à vous équiper de chaussures de marche.

➤ « Ports propres en Provence-Alpes-Côte d'Azur » : démarche en cours

Les « bateaux propres » : par arrêté du préfet maritime, l'accès aux eaux de Port-Cros est réservé aux bateaux équipés de cuves à eaux noires, dits « bateaux propres ». Cet arrêté vient en application d'une réglementation générale qui vise à interdire certaines zones des côtes françaises aux bateaux non conformes aux dispositions de l'arrêté ministériel n°96.611 du 4 juillet 1996.

➤ Ports à proximité

- L'Ayguade du Levant (île du Levant) 2 M/4 km
- Le Lavandou 9 M/17 km
- Porquerolles 10 M/18 km
- Saint-Pierre (Hyères) 11 M/20 km

SITUATION	CARTE SHOM
43° 00,54' N - 6° 22,87' E	6615 (1/25 000°) ou 7282 (1/25 000°)

CAPITAINERIE

Île de Port-Cros
83400 Hyères
Tél. 04 94 01 40 72
Fax 04 94 01 40 71
capitainerie@portcros-parcnational.fr
VHF : canal 9/16

HORAIRES D'OUVERTURE

- Du 1er avril au 30 septembre : 8h-12h15 et 15h30-18h45
- Hors saison : 30 min à l'arrivée des navettes

NOMBRE TOTAL DE PLACES À QUAI : 180

- Dont places visiteurs : 75 aux pontons et 42 sur bouées
- La taxe de stationnement double à partir de la 4ème nuit et sera multipliée par 10 à partir de la 10ème nuit (à régler à l'arrivée).
- Les bouées sont démontées au 1er novembre
- Longueur maximum : 15 m aux bouées et 13 m au ponton

OBSERVATIONS

- La cale de mise à l'eau sert exclusivement à décharger des matériaux ou à vider les conteneurs poubelles.
- Les jets ski sont interdits à moins de 600 m autour de l'île et dans le port.
- Le quai de commerce en pierre est interdit à l'amarrage car il est réservé aux professionnels et aux secours.
- Eau douce : 20 l/jour et par navire (au robinet 18h-21h). Distribution réglementée.
- 2 points d'eau : 1 bloc WC à la capitainerie et 1 en bout de pontons.
- Bloc vaisselle en bout de ponton.
- Port exposé au mistral et dangereux par vents supérieurs à force 7.
- Pas de carburant, pas d'électricité dans le port, pas de douche.

Port de l'Ayguade du Levant
Île du Levant

Une destination atypique : l'île du Levant, capitale des arbousiers, est partagée par la Marine nationale et le domaine d'Héliopolis. Ce domaine a été créé en 1931 par les frères Durville qui décidèrent de fonder un des tout premiers centres naturistes d'Europe dédié au bien-être et à la vie en plein air.
Vous pourrez randonner sur la partie civile de l'île (« Balade du Levant » dans le guide du sentier du littoral édité par Toulon Provence Méditerranée) et emprunter « La Perspective », célèbre escalier de 180 marches ou admirer les façades des maisons à l'architecture remarquable signalées par des cartels réalisés par l'association AgirOLevant.
Important : le naturisme est libre partout sauf dans les lieux publics, sur le port et la place du village.

➤ Informations pratiques

L'eau est impropre à la consommation sur l'île, par conséquent, prévoyez d'emporter avec vous des bouteilles d'eau (en vente également dans les commerces).
Différents commerces, hébergements ou services (restaurants, hôtels, La Poste...) sont à votre disposition au port ou au village, tout au long de l'année ou pour certains, uniquement en saison. Des animations touristiques vous sont proposées en saison.
N'hésitez pas à contacter l'Office de Tourisme d'Hyères au 04 94 01 84 50 ou le Point information au port (en saison) au 04 94 05 93 52 avant de venir sur l'île.
La police municipale est présente sur l'île :
tél. 04 94 05 91 65.
Syndicat des propriétaires d'Héliopolis :
tél. 04 94 05 92 74.

➤ Se déplacer

Les voitures sont interdites sur l'île.
Il est possible de se rendre sur l'île voisine de Port-Cros par la **navette maritime de la compagnie des îles d'Or ou TLV/TVM.**

➤ « Ports propres en Provence-Alpes-Côte d'Azur » : démarche en cours

➤ Ports à proximité

- Port-Cros 2 M/4 km
- Le Lavandou 8 M/15 km
- Porquerolles 12 M/22 km
- Saint-Pierre (Hyères) 11 M/20 km

SITUATION	CARTE SHOM
43° 1' N - 6° 26' E	6615 (1/25 000°)

CAPITAINERIE

Île du Levant
83400 Hyères
Tél. 04 94 00 47 64 et 06 21 88 08 62
capitainerie.levant@tpmed.org
Bulletin météo quotidien
VHF plaisanciers : canal 9

HORAIRES D'OUVERTURE

- En saison (du 1er avril au 30 septembre) : 7j/7 7h30-19h
- Hors saison (un jour par semaine, en général le mercredi, sauf météo) : 10h30-17h30

NOMBRE TOTAL DE PLACES À QUAI : 45

(dont 20 sur pontons)

- Dont places visiteurs : 13 sur bouées de mouillage.
- Longueur maximum : 10 m à quai et 7,5 m au mouillage.

OBSERVATIONS

- Eau et électricité : aucune installation.
- Tri sélectif sur le port.

LE PARC NATIONAL DE PORT-CROS

Parc national
de Port-Cros

Présentation du Parc national

QUELQUES CHIFFRES

- **Situation :** îles d'Hyères et littoral dans le Var.
- **Création du parc :** 14 décembre 1963 (décret de création modifié le 4 mai 2012).
- **Cœur de parc :** 1700 ha terrestres, 2900 ha marins.
- **Aire d'Adhésion (AA) :** 11 191 ha répartis sur 5 communes : Hyères 7764 ha, La Croix-Valmer 2147 ha, Le Pradet 450 ha, Ramatuelle 446 ha et La Garde 384 ha.
- **Aire maritime adjacente :** 123 000 ha.
- **Habitants permanents :** 350 dans les cœurs (Port-Cros, Porquerolles), 99 000 dans l'Aire d'Adhésion.
- **Espaces protégés :** îlots de Bagaud et Gabinière, réserves intégrales. Sanctuaire Pelagos, pour les mammifères marins en Méditerranée.
- **Flore :** 602 espèces terrestres, 500 espèces d'algues.
- **Faune :** 144 espèces d'oiseaux (dont 40 espèces nicheuses), 180 espèces de poissons et quelques espèces terrestres endémiques comme le *discoglosse sarde* (petit batracien) et le *phyllodactyle* d'Europe, petit reptile en voie de régression.
- **Histoire :** méditerranéen, le Parc national possède un patrimoine historique considérable, illustré par des vestiges romains, une trentaine d'épaves et une vingtaine de forts militaires.

Au large des côtes varoises le Parc national de Port-Cros offre aux visiteurs une aventure insulaire hors du commun à travers ses paysages terrestres et marins.

Créé en 1963, le Parc national de Port-Cros, est le pionnier des parcs marins en Europe. Au-delà de son caractère archipélagique, sa particularité tient au fait qu'à son premier cœur, **l'île de Port-Cros,** a été ajouté en 2012 un second cœur constitué par **l'île de Porquerolles,** la plus habitée des îles d'Or.
Depuis 2016, le Parc national compte 5 villes portes de Parc : Hyères, La Croix-Valmer, Le Pradet, Ramatuelle et La Garde.

Outre de nombreux vestiges romains et les épaves observables dans leurs fonds marins, ces îles portent les marques d'un long passé militaire à travers les nombreux forts construits notamment par Richelieu puis Napoléon.

Un patrimoine historique que le Parc national s'emploie à conserver et valoriser tout en étant résolument tourné vers l'avenir et en s'investissant dans de nombreux projets afin de préserver ces écrins de nature pour le futur. Il en est ainsi de **la charte de plongée** mise en place pour la première fois dans l'Hexagone en 1994, mais également de son rôle d'animateur du **sanctuaire Pelagos,** fruit d'un accord entre la France, la principauté de Monaco et l'Italie qui vise à protéger les mammifères marins.

Le Parc national, véritable laboratoire scientifique à ciel ouvert, administre par ailleurs **le Conservatoire botanique national méditerranéen** de Porquerolles dont les vergers et cultures de plantes sauvages sont un joyau pour la recherche agronomique. Un travail de préservation de la biodiversité que le site de Port-Cros entend concilier avec un objectif de développement durable.

Plus d'informations en ligne : www.portcrosparcnational.fr

Plan de balisage de l'île de Porquerolles

➤ Réglementation des activités nautiques autour de l'île de Porquerolles

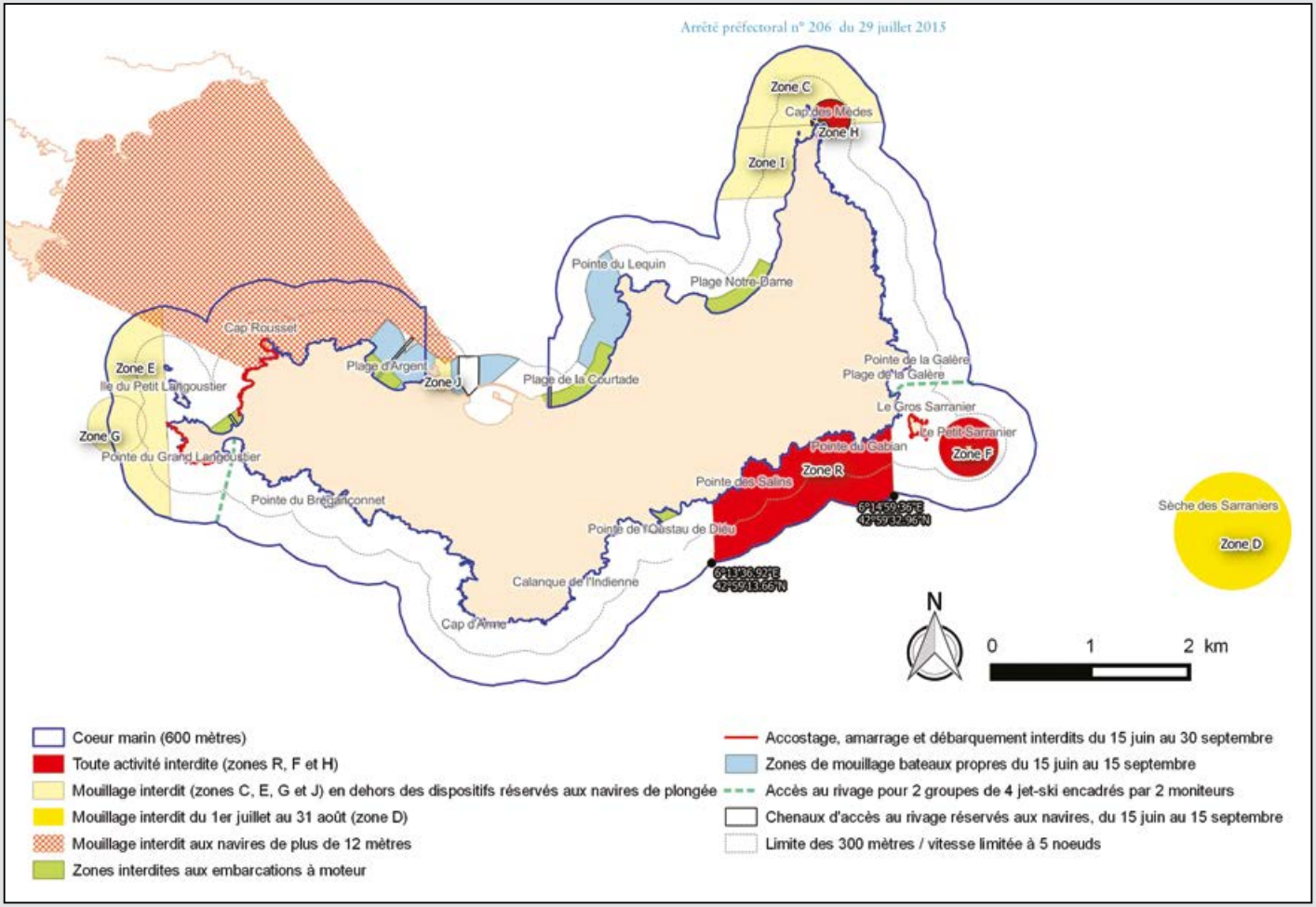

Parc national de Port-Cros

Plan de zonage de l'île de Port-Cros

➤ Réglementation des activités nautiques (circulation, mouillage et plongée)

La réglementation est susceptible d'évoluer, reportez-vous aux différentes sources d'informations légales.
La pêche à la traîne est interdite partout en juillet et août.

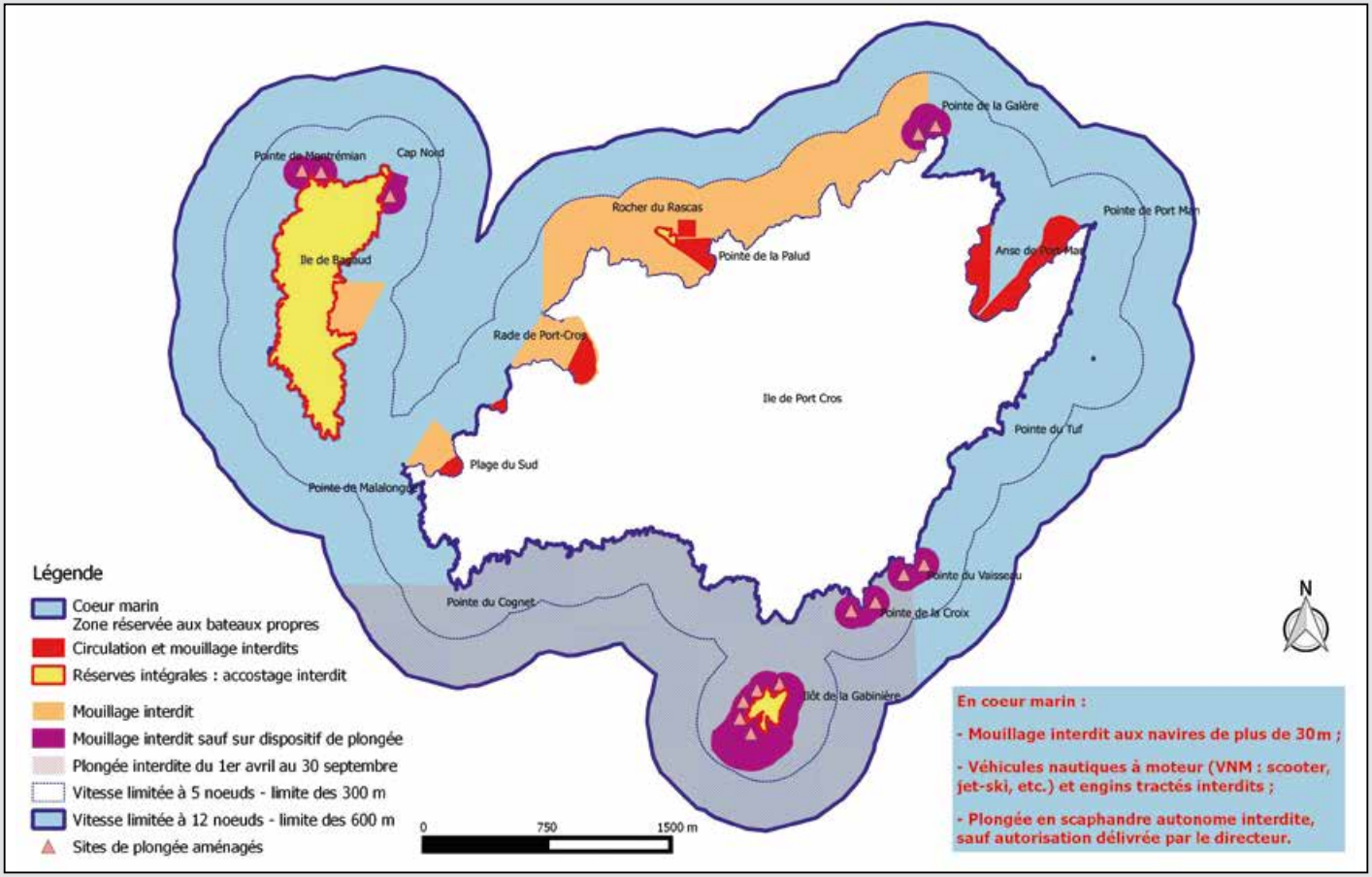

Parc national de Port-Cros

LA GRANDE PLAISANCE

Les activités marines

➤ Accueil des navires de grande plaisance sur le territoire de Toulon Provence Méditerranée

Territoire historique de la Marine royale puis nationale ainsi que de la construction navale situé entre La Ciotat et Monaco, Toulon Provence Méditerranée bénéficie d'une situation géographique exceptionnelle et d'un positionnement stratégique en Méditerranée.
Sa rade, sécurisée par la présence de la Marine nationale, est l'une des plus belles d'Europe. Elle est naturellement protégée des vents et se situe à quelques encablures des remarquables destinations méditerranéennes de la grande plaisance.

Parmi les ports de plaisance existants, six sont équipés spécifiquement pour la grande plaisance et vous accueillent en plein cœur de la ville ou en pleine nature.

QUELQUES CHIFFRES

- **33 ports** de la région de Marseille à Menton, environ **1200 places** pour l'accueil des yachts de passage (dont l'île des Embiez, La Seyne-sur-Mer, Toulon et Hyères).
  Source : Riviera Yachting Network 2015
- La région Provence-Alpes-Côte d'Azur : **une des premières zones de navigation au monde.**
  Source : Maison de l'Emploi TPM
  Note de conjoncture n°13 - 1er trim. 2013
- **6290 yachts de plus de 24 mètres** dans le monde dont 70% naviguent d'avril à septembre sur le littoral méditerranéen (1/4 de la flotte mondiale).
  Source : TPBM
- **150 M€ générés** en Provence-Alpes-Côte d'Azur par les chantiers navals (refit, réparation et maintenance) et 2500 salariés.
  Source : TPBM + Maison de l'Emploi TPM
  Note de conjoncture n°13 - 1er trim. 2013
- **728 M€ de chiffre d'affaires annuel** généré par l'industrie yachting en Provence-Alpes-Côte d'Azur (dont 121 M€ pour le Var).
  Source : TPBM
- **Coût moyen de fonctionnement annuel d'un yacht** (entretien, port, équipage, gasoil) : 8 à 10% de sa valeur soit 1,27 M€ pour un bateau de 30-40 mètres et 5,6 M€ pour un bateau de 80 mètres.
  Source : TPBM
- **262 escales** de yachts en 2016.

➤ Défense et Marine nationale

La Marine royale, devenue nationale, est présente à Toulon depuis six siècles. Au fil du temps, elle a édifié autour de la rade un patrimoine portuaire fortifié en rapport avec l'importance stratégique de son implantation méditerranéenne.
Premier port militaire européen et première base navale de Défense en Méditerranée, Toulon est le seul port de projection et de soutien des forces françaises. La base navale de Toulon dispose de la totalité des capacités industrielles et logistiques nécessaires à l'initialisation d'une opération navale ou de projection de force dans un cadre interarmées et multinational.
Dans cette véritable capitale de la Défense, la fonction interarmées pour l'action extérieure et l'accroissement de la capacité de la flotte dans les années à venir, confèrent aux implantations militaires toulonnaises **un rôle de premier plan,** porteur de coopérations avec les pays voisins et l'Organisation du Traité de l'Atlantique Nord (OTAN), dans le cadre de la politique européenne de sécurité et de Défense.

La présence de la base navale dote le tissu économique de la métropole toulonnaise d'un **capital scientifique, industriel et de recherche de très haute technologie de niveau mondial.**
Les leaders internationaux présents tels Dassault, Thales et DCNS, experts des systèmes d'armement et de combat, irriguent l'ensemble d'un écosystème local et régional industriel de haute valeur ajoutée dans le domaine des technologies marines, sous-marines et associées (propulsion nucléaire, microélectronique, traitement de l'image, drônes...).

➤ La rade de Toulon, levier de compétitivité économique

La communauté d'agglomération, consciente des enjeux qu'offre la mer Méditerranée en termes de développement économique, d'innovation et de création d'emplois a mis en œuvre un projet de territoire articulé autour de 11 opérations : le Toulon Grand Projet Rade.

Parmi ces opérations :

Le Technopôle de la Mer

Premier technopôle en Europe axé sur la sécurité-sûreté maritime et le développement durable de la mer reposant sur les hautes technologies marines et sous-marines.
Ce Technopôle s'étend sur deux sites : une base terrestre à Ollioules et une base marine à La Seyne-sur-Mer sur le site de Brégaillon. Ces deux bases ont pour vocation d'accueillir des entreprises innovantes, des laboratoires et des centres de formation dans les domaines d'actions stratégiques et technologiques suivants : sécurité et sûreté maritimes - ressources biologiques marines - ports, infrastructures et transports maritimes - ressources énergétiques marines et minières - environnement et aménagement du littoral - naval et nautisme - nouveaux usages aériens (nouveaux usages et marchés).
Nous retrouvons des entreprises de renom tels que CNIM, DCNS, Orange Marine et des centres de recherche comme Ifremer dont le Centre Européen de Technologies sous-marines (CETSM), et Océanide...

Pour plus d'information, contactez :

Pôle Économie
Communauté d'agglomération
Toulon Provence Méditerranée
www.tpm-agglo.fr
technopoledelamer@tpmed.org

Hôtel de la Communauté d'Agglomération
107 boulevard Henri Fabre - CS 30536
83041 Toulon Cedex 9
Tél. 04 94 93 70 02
Fax 04 94 93 70 90

Le Contrat de Baie de la rade de Toulon

TPM fait du développement durable l'une de ses priorités au travers du Toulon Grand Projet Rade, en mettant en place le Grenelle de l'Environnement et le Grenelle de la Mer notamment par le biais du Contrat de Baie de la rade de Toulon. Cet outil permet de rassembler tous les acteurs de la vie de la rade autour d'objectifs communs de reconquête de la qualité de l'eau et des milieux aquatiques.

www.contratdebaie-tpm.org

➤ Un tissu économique tourné vers la mer

De grands groupes industriels, des start-up technologiques et des chantiers navals importants ont fait le choix de la rade de Toulon pour implanter leur activité, comme par exemple :

IMS Shipyard 300 et 700 : spécialisée en refit, maintenance et réparation de yachts jusqu'à 670 tonnes.

Monaco Marine : *« forte d'un réseau de six chantiers navals spécialisés dans le refit, la réparation, l'hivernage et la maintenance de yachts à moteur ou à voile de plus de 10 à 100 mètres, l'entreprise s'implantera début 2018 au cœur de la rade de Toulon, sur un site de 30 000 m² contigu à l'espace portuaire Joseph Grimaud à La Seyne-sur-Mer ». Site dédié aux multicoques notamment.*

Source : Var Information

➤ Le PAM de Saint-Mandrier : un site dédié à la grande plaisance et aux activités marines

Opération majeure du Toulon Grand Projet Rade, le **Parc d'Activités Marines** (PAM) de Saint-Mandrier est consacré au secteur du yachting professionnel et aux hautes technologies marines et sous-marines.
Ancienne base aéronavale reconvertie en parc d'activités, le PAM accueille une quinzaine d'entreprises réparties sur 15 hectares appartenant aux secteurs d'activités suivants : menuiseries marines, chantiers navals, voilerie, peinture marine, chaudronnerie, sellerie marine,...
La capacité d'accueil du PAM en bateaux de plaisance est comprise entre 40 et 50 unités (selon dimensions) pour des yachts pouvant atteindre jusqu'à 55 mètres.

Les plaisanciers et leurs équipages bénéficient de tout un panel de services :

- 500 m² de zone de repos dédiée aux équipages comprenant une salle de fitness, une salle informatique, une salle de repos, une terrasse, un barbecue extérieur, un accès mer privatif,...
- un service de stockage individualisé comprenant des box et hangars individuels et sécurisés pour leurs équipements (annexe, jet-ski, matériels divers,...),

- un pôle de sous-traitants composé de sociétés partenaires : architecture navale-bureau d'étude, design-décoration, peinture-vernis, charpente-menuiserie-teck-agencement, tôlerie,...

➤ Un réseau de professionnels

Riviera Yachting Network
La Seyne-sur-Mer

Tél. 04 94 24 21 93 - Fax 04 94 93 45 75
contact@rynetwork.com
www.rynetwork.com

Véritable réseau de la filière grande plaisance, Riviera Yachting Network rassemble plus de 80 entreprises adhérentes dont 40 sur TPM et 1500 salariés spécialistes. Il s'agit d'entreprises de maintenance, de réparation et d'avitaillement des yachts sur le territoire de la région Provence-Alpes-Côte d'Azur.

Nous vous invitons à visiter leur site Internet où vous trouverez, entre autres, un annuaire complet des services au yachting proposés par les entreprises de la région.

INFORMATIONS PRATIQUES

- Les yachts de plus de 45 m entrant dans la rade de Toulon font l'objet d'un pilotage obligatoire.
- Le lamanage peut être fait soit par un membre de l'équipage soit par un lamaneur professionnel.
- D'autre part, l'entrée dans la rade est régie par un arrêté inter-préfectoral qui réglemente la circulation et limite ainsi la vitesse à 12 nœuds maximum.
- Le règlement particulier du port de Toulon demande aux yachts de faire une déclaration documentaire 24 heures à l'avance à la capitainerie de Toulon.
- Une heure avant leur venue, ils doivent s'annoncer par radio à la capitainerie de Toulon ou au sémaphore de Cépet (Saint-Mandrier-sur-Mer) sur le canal 12.

Les ports de grande plaisance

➤ HYÈRES

Le port Saint-Pierre

Capitainerie
Tél. 04 94 12 54 40 - Fax 04 94 12 54 50

Ce port très animé dispose, au quai du Baron Bich, de 10 postes de grande plaisance de 25 à 37 m.

Équipement : eau et électricité (220 volts triphasés, 64 ampères), carburant.

Pour plus de détails, reportez-vous à la page 52.

Le port de l'île de Porquerolles

Capitainerie
Tél. 04 98 04 63 10 - Fax 04 94 58 35 48
capitainerie.porquerolles@tpmed.org

L'île de Porquerolles, véritable perle de la Méditerranée, dispose de 6 postes pour des navires de 18 à 30 m au quai E.

Équipement : eau et électricité (220 volts triphasés, 63 ampères), poste essence.

Pour plus de détails, reportez-vous à la page 56.

➤ SIX-FOURS-LES-PLAGES

Le port Saint-Pierre des Embiez

Capitainerie
Tél. 04 94 10 65 21 - Fax 04 94 34 07 51
capitainerie@paul-ricard.com

Le quai Frédéric Mistral dispose de 5 places pour des navires de grande plaisance de 20 à 45 m. Les quais sont uniquement disponibles pour des yachts de passage ou en hivernage sur réservation.

Équipement : eau et électricité (380 volts triphasés, 63 ampères maxi), carburant.

Pour plus de détails, reportez-vous à la page 18.

➤ LA SEYNE-SUR-MER

Les grandes formes

Bureau central du port
Tél. 04 83 24 30 60
toulon@tpmed.org

Capitainerie
Tél. 06 09 37 04 01 - Fax 04 94 03 38 69
capitainerie.toulon@equipement.gouv.fr

Les grandes formes offrent plus de 920 m de quais avec des tirants d'eau admissibles compris entre 3,2 à 8,5 m selon les postes à quais. Neuf postes à quai permettent d'accueillir des navires d'une longueur comprise entre 40 à 175 m au cœur d'un espace portuaire de 3 ha dédié à la grande plaisance et au nautisme.

Équipement : eau, électricité, stationnement.

Toute demande d'escale doit être adressée au minimum 24h à l'avance à la capitainerie du port de Toulon.

Le môle d'armement

Bureau central du port
Tél. 04 83 24 30 60
toulon@tpmed.org

Capitainerie
Tél. 06 09 37 04 01 - Fax 04 94 03 38 69
capitainerie.toulon@equipement.gouv.fr

Situé à deux pas du parc paysager de la Navale, le môle d'armement met à votre disposition 600 m de linéaire de quai et peut accueillir des yachts jusqu'à 9,3 m de tirant d'eau sur la partie nord et 6,8 m sur la partie sud.

Équipement : eau et électricité (jusqu'à 380 volts triphasés).

Toute demande d'escale doit être adressée au minimum 24h à l'avance à la capitainerie du port de Toulon.

➤ TOULON VIEILLE DARSE

Le Carré du port

Bureau du port
Tél. 04 94 42 27 65 - Fax 04 94 16 09 40
tlvd@var.cci.fr

Le Carré du port est situé entre le quai Cronstadt et le quai de la Sinse. Vous débarquerez en plein cœur de la vieille ville de Toulon. Il y a 7 places dont une à 60 m.

Équipement : eau et électricité (16 ampères monophasés, 32 ampères triphasés, 63 ampères triphasés, 125 ampères triphasés). 7 bouées d'amarrage dont 5 situées à 65 m du quai et 2 situées à 30 m du quai.

Toute demande d'escale doit être adressée au minimum 24h à l'avance à la capitainerie du port de Toulon.

Pour plus de détails, reportez-vous à la page 32.

Le Pôle Mer Méditerranée

➤ Présentation et missions du Pôle Mer Méditerranée

Le Pôle Mer Méditerranée a pour ambition de développer durablement l'économie maritime et littorale sur le bassin méditerranéen, en Europe et dans le reste du monde.

Il fédère, autour de thématiques maritimes et littorales à fort enjeux sécuritaires et durables, les acteurs scientifiques et économiques pour les inciter à innover ensemble et développer de nouveaux produits et services exportables.

En 2005, le Pôle Mer Méditerranée a été labellisé comme pôle de compétitivité à vocation mondiale, puis, en 2007 et 2011 comme Pôle Régional d'Innovation et de Développement (PRIDES). En 2012, il a été reconnu par le Ministère de la Recherche comme « très performant », après l'évaluation des 71 pôles en France (13ème position sur 71 pôles).

Depuis la mise en place de la **feuille de route stratégique 2013-2018,** le Pôle structure son action autour de **6 Domaines d'Actions Stratégiques (DAS) déclinés en 10 Programmes Fédérateurs :**

DOMAINES D'ACTIONS STRATÉGIQUES	PROGRAMMES FÉDÉRATEURS
Sécurité et sûreté maritimes	• Surveillance et interventions maritimes
Naval et nautisme	• Navire du futur
Ressources énergétiques et minières marines	• Offshore profond • Énergies marines renouvelables
Ressources biologiques marines	• Pêche durable • Aquaculture durable • Biotechnologies bleues
Environnement et aménagement du littoral	• Aménagements côtiers durables et génie écologique • Services et mesures de l'environnement en littoral et en mer
Ports, infrastructures et transports maritimes	• Port du futur

➤ Actions du Pôle Mer Méditerranée

Forte de ses 410 adhérents (52% PME, 19% groupes/entreprises non PME, 18% organismes de recherche/formation et 10% membres écosystème), le Pôle confirme son rôle d'accélérateur et d'animateur de processus d'innovation en proposant à ses membres des services de soutien à la mise en œuvre de politiques d'innovation et des services pour l'accompagnement des projets d'innovation (avant/pendant/après projet). Par ailleurs, le Pôle Mer Méditerranée propose l'offre de services « croissance des entreprises » dédiée à la compétitivité - croissance - emploi.


© Ifremer

À l'international, le Pôle Mer multiplie ses partenariats avec des clusters étrangers (Angleterre, Québec, Italie, Maroc, Brésil,...). À l'échelle européenne, le Pôle Mer Méditerranée est partenaire sur des projets européens (projets Medseaties, Mermaid,...).

Le Pôle Mer Méditerranée travaille en étroite coordination avec son jumeau le Pôle Mer Bretagne Atlantique sous l'égide du Comité Stratégique commun.

Enfin aux niveaux national et local, le Pôle poursuit ses partenariats avec les acteurs du développement économique et de l'innovation (par exemple avec le projet System Factory/SeaLab, plateforme de simulation numérique), les autres pôles de compétitivité et reconduit également ses soutiens pour les projets R&D.

Pour plus d'information, contactez :

Pôle Mer Méditerranée
93 Forum de la Méditerranée
Technopôle de la Mer
83190 Ollioules - France
Tél. +33 (0)4 89 33 00 70
contact@polemermediterranee.com
www.polemermediterranee.com

TOURISME

Bienvenue à TOULON PROVENCE MÉDITERRANÉE
TPM
COMMUNAUTÉ D'AGGLOMÉRATION
www.tpm-agglo.fr
AggloTPM @AggloTPM
Plan Gratuit
Free Map
Toulon Provence Méditerra
Mont Coume
LE REV
Le Faron
Tour Beaumont
Le Baou
Marseille
Gros Cerveau
Gorges d'Ollioules
TOULON
OLLIOULES
Théâtre Liberté
Opéra
Châteauvallon
Promenade sur le Port
Quai Croisière
Quai Croisière
Tour Royale
RADE DE
La Collégiale
LA SEYNE
Sur Mer
Batterie du Cap Négre
Fort Balaguier
SIX-FOURS
Les Plages
Villa Tamaris
Ile des Embiez
SAINT-MANDR
Sur Me
Presqu'île du Gaou
Massif du Cap Sicié
Notre-Dame du Mai
Les Deux Frères
Cap Sicié
N
O
E
S
M E R M É D I

Pôle Jeune Public
EST
Les Eaux
Le Coudon
LA VALETTE
Du Var
Le Café du Rocher
Jardin Baudouin
LA CRAU
Le Béal
TPM
Mistral
BIENVENUE
LA GARDE
Le Fenouillet
Villa Noailles
HYÈRES
Nice
Vieux Salins
Stade Léo Lagrange
Plages du Mouillon
LE PRADET
La Colle Noire
CARQUEIRANNE
Vélodrome
Jardin Olbius Riquier
AÉROPORT
Fort de la Bayarde
Mine de Cap Garonne
Olbia
Salin des Pesquiers
TOULON
RADE D'HYÈRES
GOLFE DE GIENS
Le Levant
Port-Cros
Tour Fondue
Porquerolles
T E R R A N É E

MUSÉES ET GALERIES

Hyères

• Site archéologique d'Olbia
Route de l'Almanarre
Tél. 04 94 65 51 49

• Tour des Templiers
Place Massillon
Tél. 04 94 35 22 36

Le Pradet

• Musée de la Mine de Cap Garonne
1000 chemin du Baou Rouge
Tél. 04 94 08 32 46
www.mine-capgaronne.fr

• Galerie d'Art Cravéro
Parc Cravéro
Tél. 04 94 08 69 47

Saint-Mandrier-sur-Mer

• Maison du patrimoine « L'Ermitage »
Chemin de la Coudoulière
Tél. 04 94 63 61 69

La Seyne-sur-Mer

• Musée Balaguier
924 corniche Bonaparte
Tél. 04 94 94 84 72

• Maison du Patrimoine
Place Bourradet
Tél. 04 94 06 96 64

Six-Fours-les-Plages

• Musée de l'Institut océanographique Paul Ricard
Île des Embiez
Tél. 04 94 34 02 49
www.institut-paul-ricard.org

• Batterie du Cap Nègre
Parc de la Méditerranée
Tél. 04 94 25 53 84

• Maison du Cygne
Bois de la Coudoulière
Tél. 04 94 10 49 90

• Maison du Patrimoine
Corniche des Îles
Tél. 04 94 74 96 43

Toulon

• Musée national de la Marine
Place Monsenergue
Tél. 04 22 42 02 01
www.musee-marine.fr/toulon

• Muséum d'histoire naturelle
737 chemin du Jonquet
Tél. 04 83 95 44 20
www.museum-toulon.org

• Musée d'Art
113 bd Général Leclerc
Tél. 04 94 36 81 01

• Musée d'Histoire de Toulon et sa région
10 rue Saint-Andrieux
Tél. 04 94 62 11 07

• Musée des Arts asiatiques
169 littoral Frédéric Mistral
Tél. 04 94 36 83 10

• Hôtel des Arts
236 bd Maréchal Leclerc
Tél. 04 83 95 18 40
www.hdatoulon.fr

• Mémorial du débarquement de Provence
Sommet du Mont Faron
Tél. 04 94 88 08 09

• Maison de la Photographie
Place du Globe
Tél. 04 94 93 07 59

La Valette-du-Var

• Espace d'art contemporain « Le Moulin »
8 avenue Aristide Briand
Tél. 04 94 23 36 49

Sur rendez-vous uniquement :

La Garde

• Musée Jean Aicard Paulin Bertrand
705 avenue du 8 mai 1945
Tél. 04 94 14 33 78

Le Revest-les-Eaux

• Musée d'Art Sacré
Rue Pierre Curie
Tél. 04 94 98 94 78

Retrouvez tous les renseignements concernant les musées et galeries dans les Offices de Tourisme et les points informations de TPM.

PAR ICI LA CULTURE

Opéra TPM - Toulon

Art lyrique, théâtre

Inauguré en 1862, l'Opéra de Toulon était à sa construction l'un des plus beaux et des plus grands théâtres de province. Il est aujourd'hui l'un des rares opéras du Second Empire à avoir conservé son apparence et sa configuration d'époque. Sa programmation de grande qualité vous permet de découvrir des ballets, des concerts et des opéras.

Retrouvez toute la programmation sur www.operadetoulon.fr

Châteauvallon Scène nationale
Ollioules
Danse, musique, cirque, théâtre

Châteauvallon accueille de nombreux spectateurs dans son théâtre couvert et son amphithéâtre de verdure en été, avec une programmation pluridisciplinaire.

Retrouvez toute la programmation sur www.chateauvallon.com

Théâtre Liberté
Scène nationale de Toulon
Toulon
Théâtre, musique, conférences, cirque, expos

Situé sur la place de la Liberté en plein cœur de Toulon, le Théâtre Liberté accueille tout au long de l'année une programmation autour du théâtre, de la musique, de la danse, des conférences ou encore de lectures.

Retrouvez toute la programmation sur www.theatre-liberte.fr

PôleJeunePublic
Scène conventionnée pour l'Enfance, la Jeunesse et les Arts du Cirque
Le Revest-les-Eaux
Cirque, musique, théâtre

Espace dédié au jeune public, le PJP accueille de nombreuses manifestations culturelles : théâtre, expositions, concerts… à destination des familles.

Retrouvez toute la programmation sur www.polejeunepublic.com

Villa Noailles Centre d'art
Hyères
Centre d'art, architecture, mode, design, photo

La villa Noailles présente des événements et des expositions d'avant-garde en mode, design, photographie et architecture. Située au-dessus du centre historique, offrant un point de vue unique sur la presqu'île et les îles d'Hyères, elle est entourée d'un jardin remarquable ; sa visite est toujours un beau voyage.

Retrouvez le programme sur www.villanoailles-hyeres.com

Villa Tamaris Centre d'art
La Seyne-sur-Mer
Centre d'art, peinture, dessin

Site d'exposition, la villa Tamaris est remarquable tant par son architecture que par sa programmation spécialisée dans la peinture figurative et la photographie contemporaine. Une quinzaine d'expositions par an est dévoilée dans ce lieu merveilleux dominant la rade du Lazaret à La Seyne.

Retrouvez le programme sur www.villatamaris.fr

IDÉES BALADES

Carqueiranne :
Sur la route des pins penchés...

Une vraie balade nature bordant la Méditerranée pour flâner le long des pins penchés, des tamaris et humer la douceur de la vie locale.

La Crau :
La force des terres de Provence

Rendez-vous au cœur d'un terroir fertile à la rencontre de la nature et de ses richesses pour y ressentir toute la force des terres de Provence.

La Garde :
À l'assaut du rocher, histoire de la « vieille Garde »

Comme sorties d'un conte de fée, les ruelles de la « vieille Garde » s'enroulent autour de son rocher vers les vestiges de l'ancien château seigneurial...

Hyères :
Entre patrimoine et culture !

Entrez au cœur de la cité médiévale aux ruelles animées, empruntez les passages voûtés et escaliers fleuris jusqu'aux jardins de collections qui grimpent vers la villa Noailles et profitez du point de vue sur les îles d'Hyères.

Ollioules :
À la découverte de la pierre et des artisans

Au cœur d'une cité classée « Ville et métiers d'art », sillonnez à travers les ruelles, entre le quartier médiéval et le quartier renaissance, à l'assaut du château féodal.

Le Pradet :
De la ville à la mine

Place, église, parc, marché... rien ne manque au Pradet pour y vivre « la Provence ». Et pour un dépaysement total, vous avez même la possibilité de pénétrer dans d'anciennes mines de cuivre !

Le Revest-les-Eaux :
À la découverte d'un village perché

Sorti d'un écrin de verdure, laissez-vous charmer par ce village perché, typiquement provençal.

Saint-Mandrier-sur-Mer :
De la mer à la pierre, découvrez la presqu'île !

Au départ du petit port typique, profitez d'une balade nature entre plage et histoire sur une presqu'île de charme.

La Seyne-sur-Mer :
L'esprit provençal au cœur de la rade

Après un détour par les ruelles, les jolies places colorées, l'église et le marché, cheminez vers le parc de la Navale, très belle reconversion du site des anciens chantiers, aujourd'hui lieu serein, une invitation à la rêverie face à la rade.

Six-Fours-les-Plages :
Escale nature les pieds dans l'eau

Depuis le petit port du Brusc, partez en escapade sur l'île des Embiez ou sur la presqu'île du Gaou, escale nature par excellence. Profitez des points de vue exceptionnels sur le littoral et ses côtes préservées.

Toulon :
Toulon pas à pas

En suivant les clous, incrustés dans les pavés, cheminez à travers la cité provençale chargée d'histoire pour ne manquer aucun de ses trésors.

La Valette-du-Var :
Sentier au fil de l'eau

De fontaines en moulins en passant par de petits ponts, laissez-vous guider au fil de l'eau jusqu'au Jardin Remarquable de Baudouvin.

Retrouvez de nombreuses autres balades sur notre site Internet www.tpm-agglo.fr ou sur notre site mobile easy•TPM.

ENVIE DE NATURE

Les Salins d'Hyères

À Hyères, depuis l'Antiquité, les hommes ont su maîtriser et apprivoiser la Méditerranée pour en cueillir les fruits. Vous pourrez découvrir un patrimoine à la fois culturel, naturel, maritime et industriel d'exception sur deux sites : le Salin des Pesquiers et les Vieux Salins.
Les Salins d'Hyères sont aujourd'hui réhabilités non plus pour produire du sel à grande échelle, mais pour préserver la biodiversité. Il s'agit notamment de favoriser l'accueil des oiseaux d'eau patrimoniaux tels que les Flamants roses, les Goélands railleurs, les Sternes naines, les Échasses blanches et les Avocettes élégantes.
Les Salins d'Hyères constituent ainsi une étape majeure pour la migration et la reproduction des oiseaux, près de 260 espèces y ont été recensées.

Pour visiter les Salins d'Hyères :

- **Espace Nature des Vieux Salins :** Entrée gratuite et ouvert toute l'année
Tél. 04 94 01 09 77
- **Visites guidées du Salin des Pesquiers sur le thème de la « Mémoire du Sel » :** Office de Tourisme d'Hyères
Tél. 04 94 01 84 50
- **Sorties « Nature » aux deux Salins :** Ligue pour la Protection des Oiseaux
Tél. 04 94 01 09 77

Le sentier du littoral

Le sentier du littoral, qui s'étend sur 47 km de côte de Six-Fours à Hyères, offre une palette de paysages en balcon ou les pieds dans l'eau, avec une diversité de sites naturels et patrimoniaux.

Demandez votre guide du sentier du littoral dans les Offices de Tourisme et au Phare TPM.

Assurez-vous avant de partir de la faisabilité et de la praticabilité du sentier grâce à la lettre trimestrielle disponible sur notre site Internet.

AMUSEZ-VOUS

Blotti entre mer et massifs, le territoire de Toulon Provence Méditerranée vous réserve toutes sortes d'activités.

Côté terre

À pied, à vélo ou encore à cheval, partez à la découverte des monts, des parcs, des jardins ou encore des sentiers de randonnée.

Côté plage

Vous avez le choix entre farniente les pieds dans l'eau sur la plage ou activités nautiques en kayak, paddle, planche à voile ou kitesurf sur tout notre littoral.

Retrouvez tous les renseignements concernant les activités et loisirs dans les Offices de Tourisme et au Phare TPM.

LES OFFICES DE TOURISME ET BUREAUX D'INFORMATIONS

Point d'Information Touristique de Carqueiranne

Port des Salettes
83320 Carqueiranne
Tél. 04 94 23 44 67
www.carqueiranne.fr

Office de Tourisme de La Crau

37 avenue 8 mai 1945
83260 La Crau
Tél. 04 94 66 14 48
www.villedelacrau.fr

Office de Tourisme d'Hyères

Rotonde du Park Hôtel
Avenue de Belgique
83400 Hyères
Tél. 04 94 01 84 50
www.hyeres-tourisme.com

Office de Tourisme d'Ollioules

116 avenue Philippe
de Hautecloque
83190 Ollioules
Tél. 04 94 63 11 74
www.tourisme-ouestvar.com

Office de Tourisme du Pradet

Place du Général de Gaulle
83220 Le Pradet
Tél. 04 94 21 71 69
www.lepradet-tourisme.fr

Office de Tourisme de Saint-Mandrier-sur-Mer

Place des Résistants
83430 Saint-Mandrier-sur-Mer
Tél. 04 94 63 61 69
http://office-saintmandrier.fr

Office de Tourisme de La-Seyne-sur-Mer

Corniche Georges Pompidou
Les Sablettes
83500 La Seyne-sur-Mer
Tél. 04 98 00 25 70
www.tourisme-ouestvar.com

Office de Tourisme de Six-Fours-les-Plages

Promenade Général de Gaulle
BP 308
83140 Six-Fours-les-Plages
Tél. 04 94 07 02 21
www.tourisme-ouestvar.com

Depuis le 1er janvier 2017, l'ensemble des Offices de Tourisme du territoire de Toulon Provence Méditerranée est regroupé au sein de l'Office Intercommunal de Tourisme Provence Méditerranée. Les bureaux d'informations restent ouverts pour accueillir et renseigner le public.

Office de Tourisme de Toulon

12 place Louis Blanc
83000 Toulon
Tél. 04 94 18 53 00
www.toulontourisme.com

Point Information Tourisme de La Valette-du-Var

38 avenue du Char Verdun
83160 La Valette-du-Var
Tél. 04 94 14 01 52
www.lavalette83.fr

Le Phare Toulon Provence Méditerranée

334 avenue de la République
Port de Toulon - 83000 Toulon
Tél. 04 94 29 46 61
www.tpm-agglo.fr

Bureau d'information de Porquerolles

Tél. 04 94 58 33 76
www.porquerolles.com

Point information de Port-Cros

Tél. 04 94 01 40 70

Point information du Levant

Tél. 04 94 05 93 52 (saison)
www.iledulevant.com.fr

Point information des Embiez

Tél. 04 94 10 75 90 (saison)

Carnet d'adresses

CAPITAINERIES ET BUREAUX DE PORT

Six-Fours-les-Plages

- **Port de la Coudoulière**
Tél. 04 94 34 80 34
- **Port du Brusc**
Tél. 04 94 10 65 35
- **Port Saint-Pierre des Embiez**
Tél. 04 94 10 65 21

La Seyne-sur-Mer

- **Port de Saint-Elme**
Tél. 04 94 87 68 82

Saint-Mandrier-sur-Mer

- **Port de Saint-Mandrier-sur-Mer**
Tél. 04 94 22 88 55
- **Port de Pin Rolland**
Tél. 04 94 94 61 24

La Seyne-sur-Mer

- **Port du Lazaret Site de La Petite Mer**
Tél. 04 94 71 36 76
- **Port de La Seyne-sur-Mer**
Tél. 04 94 87 95 34

Toulon

- **Port de la Vieille Darse**
Tél. 04 94 42 27 65
- **Port de la Darse Nord du Mourillon**
Tél. 04 94 41 23 39
- **Port Saint-Louis du Mourillon**
Tél. 04 94 41 23 39

Le Pradet

- **Port des Oursinières**
Tél. 04 94 21 43 02

Carqueiranne

- **Port des Salettes**
Tél. 04 94 58 56 25

Hyères

- **Port de la Madrague de Giens**
Tél. 04 98 04 54 98
- **Port du Niel**
Tél. 04 94 58 21 49
- **Port Auguier**
Tél. 04 94 58 21 53
- **Port de La Capte**
Tél. 04 94 58 02 30
- **Port Saint-Pierre**
Tél. 04 94 12 54 40
- **Port de l'Ayguade**
Tél. 04 94 66 33 98

Îles d'Hyères

- **Port de Porquerolles**
Tél. 04 98 04 63 10
- **Port de Port-Cros**
Tél. 04 94 01 40 72
- **Port de l'Ayguade du Levant, île du Levant**
Tél. 04 94 00 47 64

LES TRANSPORTS

TLV/TVM

Départ du port d'Hyères vers les îles de Port-Cros et du Levant.
Départ de la Tour Fondue (Hyères) vers l'île de Porquerolles.
Tél. 04 94 58 21 81

Les Bateliers de la rade

Départ du port de Toulon vers l'île de Porquerolles (en saison).
Tél. 04 94 46 24 65

Le Pélican

Départ de la Tour Fondue (Hyères) vers l'île de Porquerolles.
Toute l'année 24h/24h.
Tél. 06 09 52 31 19

Bateau Taxi Espace Mer

Tél. 06 71 73 28 91 / 04 94 58 94 94
Trajets au départ d'Hyères pour Porquerolles, Port-Cros ou Le Levant. Toute l'année.

Société Paul Ricard

Départ du port du Brusc vers l'île des Embiez - Six-Fours-les-Plages.
Tél. 04 94 10 65 20

Réseau Mistral

Bus sur les 12 communes de la communauté d'agglomération.
Navettes maritimes au départ de Toulon vers La Seyne-sur-Mer et Saint-Mandrier-sur-Mer.
Tél. 04 94 03 87 03
www.reseaumistral.com

Aéroport International Toulon-Hyères

Tél. 0825 018 387

Gares SNCF

Gares routières départementales du Var
Tél. 09 70 83 03 80

Téléphérique
Tél. 04 94 92 68 25

LES MAIRIES

Carqueiranne
Tél. 04 94 01 40 40

La Crau
Tél. 04 94 01 56 80

La Garde
Tél. 04 94 08 99 43

Hyères
Tél. 04 94 00 78 78

Ollioules
Tél. 04 94 30 41 41

Le Pradet
Tél. 04 94 08 69 47

Le Revest-les-Eaux
Tél. 04 94 98 19 90

Saint-Mandrier-sur-Mer
Tél. 04 94 11 51 60

La Seyne-sur-Mer
Tél. 04 94 06 95 00

Six-Fours-les-Plages
Tél. 04 94 34 93 00

Toulon
Tél. 04 94 36 30 00

La Valette-du-Var
Tél. 04 94 61 90 90

INFORMATIONS GÉNÉRALES

Le Cross Med
Centre Régional Opérationnel de Surveillance et de Sauvetage en Méditerranée

Il peut engager tous moyens disponibles pour effectuer des sauvetages ou des recherches (SNSM, gendarmerie maritime, etc).

Chemin Fort Sainte-Marguerite
83130 La Garde
Canal VHF 16
Tél. 04 94 61 16 16 (standard opérations) ou 196 numéro d'urgence accessible avec un téléphone portable depuis la mer et/ou depuis la terre.

Le Cross Med diffuse les bulletins météorologiques 3 fois par jour. L'annonce de la météo se fait toujours sur le canal VHF 16 puis passage sur le canal VHF 80 selon de nouveaux horaires :

- **Émetteur de Planier** (Bouches du Rhône / Ouest Var) 7h33 - 13h33 - 19h33.
- **Émetteur de Camarat** (Est Var) 7h46 - 13h46 - 19h46.

Il existe aussi une diffusion en cyclique toutes les 15 min sur le canal VHF 63.
Les sémaphores de la Marine nationale peuvent également donner ponctuellement les bulletins météo de Météo France. Il suffit de les joindre sur le canal VHF 16.

Direction des Affaires Maritimes (DAM)
Rattachée au Ministère de l'Environnement, de l'Énergie et de la Mer et à la Direction générale des infrastructures, des transports et de la mer

Tour Séquoïa
1 place Carpeaux
92800 Puteaux
Tél. 01 40 81 21 22
Fax 01 40 81 16 30

Les Affaires Maritimes
Direction départementale des territoires et de la mer du Var

244 avenue de l'Infanterie de Marine
83000 Toulon
Tél. 04 94 46 83 83

Ports Toulon Provence Méditerranée
Hôtel de la Communauté d'Agglomération
107 bd Henri Fabre - CS 30536
83041 Toulon Cedex 9
Tél. 04 83 24 30 00
Fax 04 83 24 30 09

Météo consult
Bureau d'Études et de Prévisions Météorologiques

Domaine de Marsinval
78540 Vernouillet
Tél. 01 39 28 00 28
contact@meteoconsult.fr

Météo France
73 avenue de Paris
94165 Saint-Mandé Cedex
Tél. 01 77 94 77 94
www.meteofrance.com
Sur votre mobile (terre ou mer) : 3250 pour obtenir le bulletin Var de Météo France.

Communauté d'agglomération Toulon Provence Méditerranée
Service Tourisme
et Ouverture maritime
Tél. 04 94 05 35 32
tourisme@tpmed.org
www.tpm-agglo.fr

Directeur de la publication : Hubert Falco - **Co-directeur de la publication :** Valérie Paecht-Luccioni.

Publication réalisée par le Service Tourisme et Ouverture maritime et la Direction de la Communication de la communauté d'agglomération Toulon Provence Méditerranée.

Élaboration : Service Tourisme et Ouverture maritime.

Conception graphique : Service Communication Toulon Provence Méditerranée.

Cartographie des ports : réalisée par le SHOM, elle est conçue pour sa partie maritime à partir de cartes marines officielles (références : 6610 ; 7093 ; 7091 ; 7282 ; 6615) éditées par le SHOM (www.shom.fr).
Pour sa partie terrestre, la cartographie provient de données d'OpenStreetMap (OSM) et de l'expertise des autorités portuaires concernées.
Avertissement : ces représentations cartographiques ne doivent en aucun cas être utilisées pour les besoins de la navigation.

© Photos : Hortense Hébrard-TPM et Olivier Pastor-TPM.

Illustrations pages 78 à 83 : © 2015 Monsieur Z.

Impression : Imprimerie Trulli - Mars 2017 - Imprim'Vert

Dépôt légal à parution.

Tous droits réservés. Reproduction interdite.

EcoFolio agit pour l'environnement

Bonne escale !

TOULON PROVENCE MÉDITERRANÉE
COMMUNAUTÉ D'AGGLOMÉRATION

www.tpm-agglo.fr

AggloTPM @AggloTPM

Hôtel de la Communauté d'Agglomération
107, boulevard Henri Fabre - CS 30536
83041 Toulon Cedex 9
Tél. : +33 (0)4 94 93 83 00
Fax : +33 (0)4 94 93 83 83
tourisme@tpmed.org

CARQUEIRANNE
LA CRAU
LA GARDE
HYÈRES
OLLIOULES
LE PRADET
LE REVEST-LES-EAUX
SAINT-MANDRIER-SUR-MER
LA SEYNE-SUR-MER
SIX-FOURS-LES-PLAGES
TOULON
LA VALETTE-DU-VAR

Bon à savoir

Retrouvez et téléchargez toutes nos publications touristiques sur le site Internet de TPM : www.tpm-agglo.fr

Si vous avez apprécié cette brochure et si vous souhaitez être destinataire d'autres supports touristiques de la communauté d'agglomération Toulon Provence Méditerranée, envoyez vos nom, prénom et courriel au service Tourisme de la communauté d'agglomération : tourisme@tpmed.org

Conformément à la loi « Informatique et Libertés » du 6 janvier 1978 modifiée en 2004, vous bénéficiez d'un droit d'accès et de rectification aux informations qui vous concernent, que vous pouvez exercer en vous adressant au service Tourisme de Toulon Provence Méditerranée.